

目の不自由な方の災害への備えに

耳で聴く ハザードマップ



埼玉県では、

視覚に障害のある方や小さな文字が見えにくい
ご高齢の方などが平時から災害のリスク等を認識し、
早めの避難につなげていただけるよう、スマホで聴ける
耳で聴くハザードマップを導入しました。

ハザードマップが
スマホで聴けるよ!



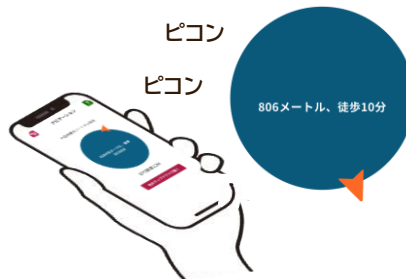
埼玉県マスコットキャラクター
「ゴバトン」

耳で聴くハザードマップでできること

自宅等の災害リスクを
音声読み上げで確認



最寄りの避難場所まで
音声や振動で誘導



警報や注意報、
避難情報を音声で確認




Download on the
App Store

GET IT ON
Google Play

◀ 「Uni-Voice Blind」アプリを
インストール(無料)して使ってみましょう!

◀ 具体的な利用方法は
裏面をチェック!

右のコードは、音声コード Uni-Voice です。
「Uni-Voice Blind」アプリで読み取ると、
内容を音声で聞くことができます。
アプリをインストールしてお試しください。



ご利用方法

① 各アプリストアから
Uni-Voice Blindをインストール



② 初期設定が完了するとアプリの
トップ画面が表示されます
画面上部にある「現在の地の情報」
ボタンをタップ



④ 画面上部にあるハザードマップ
のボタンをタップ



③ GPSで現在の地の住所を特定し、
その地点の気象情報などを
音声で確認できます



⑤ ③の地点、および周辺の
ハザードマップの情報が
音声で確認できます

※ 現在地以外で閲覧したい場合は③の画面
で任意の住所や施設名を検索してください



⑥ 緑の避難場所のボタンを押す
ことで、周辺の避難場所を
近い順に確認できます

各機能について

現在の地の情報画面

住所検索

住所や施設名を検索
して現在地以外の
情報を確認

災害時 新着情報を聴く

自治体HP掲載の
新着情報を音声で確認

平時 防災ガイドを確認する

ハザードマップの手引き
を音声で確認



平時 平常時に確認する情報

ハザードマップの画面

災害時 災害時に確認する情報

災害種別

タップで各リスク情報
を確認(洪水/土砂災害)

平時 災害リスクを確認

現在地と現在の地の周辺
(半径50m~3km圏内)
利用者が設定可能の
災害リスク情報、
最寄りの避難場所情報
を確認



平時 避難場所を確認

ボタンを押すことで、
避難場所を近い順に
確認

音声再生メニュー

再生速度の変更や、
巻き戻し、繰り返
しが可能

避難場所への誘導画面

平時 最寄りの避難場所を確認

- ・ 何時の方向にどれくらい
進めばたどり着けるかを
確認
- ・ タップで詳細画面に移動




災害時には
支援者の方とともに、
周囲の安全を確保しな
がらご利用ください。

災害時 避難場所の位置を確認

- ・ スマホを正面に持ち、
矢印の方向に身体を向ける
- ・ 正しい方向の場合、
「ピコン」という効果音と
振動でお知らせ



埼玉県マスコット
「コバトン」
「さいたまっち」



● お問い合わせ先

埼玉県 危機管理防災部 災害対策課 災害対策担当

TEL:048-830-8181

メール:a8170-01@pref.saitama.lg.jp