

●防災情報の入手方法の確認を

蕨市では、災害時の避難情報などについて、防災行政無線を使って放送していますが、市外に出かけている場合や暴風雨の場合などに音声が届き取れない可能性があります。そこで、防災行政無線で放送した内容を、メール、X、LINE、電話・FAXで、登録者へ配信するサービスを行っています。

メール配信サービス

防災行政無線の放送内容などをメールで配信します

右記のQRコードを読み取り、表示されるメールアドレスへ空メールを送信すると、登録案内のメールが送られてきますので、案内に沿って登録してください。

※メールの受信にかかる通信料は、ご利用者様の負担となります。



X 名前/蕨市防災行政無線 ユーザー名/bousai_warabi

※市公式アカウントとは異なります。



蕨市公式LINE アカウント名: 蕨市 ID: @warabi_city

友だち登録後、受信設定より「防災行政無線」をご登録ください。



電話応答サービス

放送内容を音声で確認できます

☎ **048-444-1320**

※通話料は、ご利用者様の負担となります。

電話・FAX 配信サービス

放送内容を配信します

ご高齢の方、視覚や聴覚に障害のある方などを対象に、事前に登録された方へ放送内容を配信します。



蕨市からの防災情報は、次の手段でも入手できます。

- 市ホームページ「緊急・防災情報」
- 緊急速報メール(エリアメール)
- Yahoo!防災速報アプリ
- ケーブルテレビ「ウイंकチャンネル」(11ch)
- テレビ埼玉(3ch)データ放送
- NHK(1ch)データ放送 など



各種配信サービスなど、蕨市の防災情報については、市ホームページ「災害情報の配信」をご確認ください

浸水センサ

市内7地点の道路上に浸水を検知する「浸水センサ」を設置。検知した情報は表示システムでリアルタイムで閲覧できます。道路冠水時の通行の判断などにご活用ください。



●指定緊急避難場所・指定避難所

指定緊急避難場所…災害の危険から命を守るために、緊急的に避難する場所
指定避難所…被災した人などが、次の住まいを確保するまでの間、生活する場所

番号	施設名	所在地	電話番号	避難場所の種別
1	錦町スポーツ広場	錦町 2-6	-	避難所
2	富士見公園	錦町 2-12	048-441-2490	避難所
2	富士見第2公園	錦町 2-11	-	避難所
3	錦町コミュニティ・センター			避難所
3	西公民館	錦町 3-3-41	048-442-4054	避難所 2階以上
3	松原会館		048-443-6542	避難所
4	第二中学校	錦町 3-9-38	048-443-2670	避難所 2階以上
5	西小学校	錦町 5-11-30	048-442-2642	避難所 2階以上
6	北町コミュニティ・センター			避難所
6	北町公民館		048-432-2225	避難所 2階以上
6	市民体育館	北町 1-27-15	048-432-2611	避難所 2階以上
6	北町公園		-	避難所
7	北小学校	北町 2-11-6	048-432-2044	避難所 2階以上
8	三学院	北町 3-2	048-443-1515	避難所
9	蕨高等学校	北町 5-3-8	048-443-2473	避難所 2階以上
10	旭町公民館		048-432-4053	避難所
10	文化ホールくるる	中央 1-23-8	048-446-8311	避難所 2階以上
11	中央公園	中央 3-9	-	避難所
12	福祉・児童センター	中央 4-9-22	048-431-7300	避難所 2階以上
12	中の宮公園		-	避難所
13	中央コミュニティ・センター			避難所
13	中央公民館		048-432-2530	避難所 2階以上
13	市民会館	中央 4-21-29	048-445-7660	避難所 2階以上
13	城址公園		-	避難所
14	和楽備神社	中央 4-20-9	048-431-2549	避難所
15	ふるさと土橋公園	中央 6-5	-	避難所
16	中央小学校	中央 6-8-25	048-442-2672	避難所 2階以上
17	中央東小学校	中央 7-18-7	048-443-3102	避難所 2階以上
18	下蔵公民館		048-441-1560	避難所 2階以上
18	下蔵公園	中央 7-41-1	-	避難所

番号	施設名	所在地	電話番号	避難場所の種別
19	南小学校	南町 1-36-6	048-442-2514	避難所 3階以上
20	大荒田交通公園	南町 2-3	048-433-4750	避難所
21	南町コミュニティ・センター			避難所
21	南公民館		048-442-4055	避難所 3階以上
21	三和公園	南町 2-23-19	-	避難所
22	第一中学校	南町 3-1-29	048-442-2533	避難所 3階以上
23	東小学校	塚越 3-10-36	048-442-2154	避難所 3階以上
24	塚越コミュニティ・センター			避難所
24	東公民館	塚越 3-19-13	048-442-4052	避難所 2階以上
24	塚越公園	塚越 3-19	-	避難所
24	けやき荘	塚越 5-6-10	048-441-0705	避難所
25	蕨市民公園	塚越 5-1	048-444-3658	避難所
26	塚越小学校	塚越 5-7-20	048-442-2218	避難所 3階以上
27	武南学園	塚越 5-10-21	048-441-6948	避難所
28	東中学校	塚越 6-7-34	048-442-5370	避難所 3階以上

避難場所の種別 地震時 水害時

●福祉避難所

福祉避難所…特に配慮を必要とする避難者を収容する避難所

番号	施設名	所在地	電話番号
1	総合社会福祉センター	錦町 3-3-27	048-432-6760
2	特別養護老人ホーム蕨サンクチュアリ	北町 5-12-5	048-441-9598
3	特別養護老人ホーム第2蕨サンクチュアリ	北町 5-13-20	048-441-3153
4	介護老人保健施設グリーンビレッジ蕨	北町 5-13-6	048-443-5001
5	特別養護老人ホームレーベンホームわらび	中央 7-37-16	048-229-1070
6	下蔵公民館	中央 7-41-1	048-441-1560
7	交流プラザさくら	南町 2-21-2	048-432-7271
8	特別養護老人ホームいきいきタウン蕨	南町 2-32-20	048-290-8132
9	塚越デイサービスセンターないとう	塚越 7-24-14	048-434-6540

防災

地震 風水害

～もしものための備えを～

☑防災気象情報が新しくなりました

国土交通省水管理・国土保全局と気象庁は、新たな防災気象情報の運用を開始しました。

これまで、河川氾濫、大雨、土砂災害、高潮に関する情報などは、警戒レベルとの関連性が複雑で分かりにくくなっていました。今回の改善により、防災気象情報が避難情報の5段階の警戒レベルに対応することとなり、避難の判断をしやすくなります。防災気象情報が発表された場合には、キキクルや河川の水位情報、市が発令する避難情報等を確認して早めに避難の準備をするよう心がけてください。

〈詳細は3ページ下部参照〉



災害時の情報の入手方法を日頃から確認しておきましょう

☑進めていますか？ 3日分、できれば1週間分の備え

—食料や水に加え、トイレの備蓄も大切です—

一般的に、最低3日分(できれば1週間分)の備蓄をすることが推奨されており、食料品や水の準備を進めている家庭は少なくないと思いますが、トイレに関する備蓄はどうでしょうか？

災害時には、水洗トイレが使えなくなる可能性があります。凝固剤や排便袋、廃棄用ポリ袋などがセットになった「トイレ処理セット(携帯トイレ)」が市販されており、そちらを使用すれば、便座に袋をかぶせて、簡単に用を足すことができます。各家庭において、ぜひトイレの備蓄を進めましょう。



「防災マニュアルブック～家庭における災害時のトイレ対策編」(埼玉県)を参考に、トイレの備蓄に取り組んでみましょう

〈非常用持ち出し品の例〉

- ☐ヘッドライト・懐中電灯 ☐携帯電話 ☐運動靴 ☐ロープ ☐家族の連絡先 ☐通帳・印鑑 ☐雨具
- ☐タオル ☐マスク ☐救急セット ☐携帯トイレ ☐携帯ラジオ ☐衣類・下着 ☐軍手 ☐水・食料
- ☐鍵 ☐身分証明書のコピー(運転免許証・マイナンバーカードなど) ☐現金(小銭も) ☐常備薬

※そのほか、指定避難所等に避難する場合は、可能な限り、「避難者カード」を事前に記入の上、ご持参ください。



避難者カードの様式等は左の二次元コードからご確認ください

令和8年6月版



蕨市安全安心課 (☎048-433-7755)
蕨市中央5-14-15

地震

日頃から確認と備えを

風水害

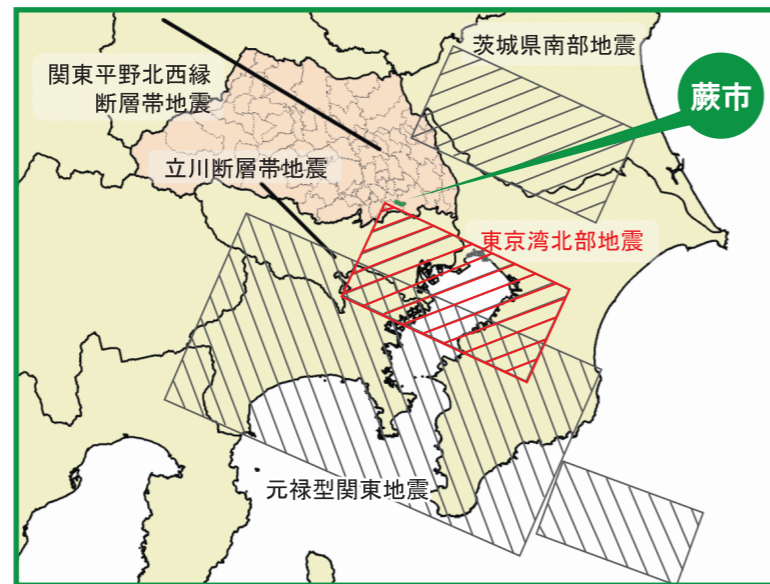
近年、能登半島地震の発生や北海道・三陸沖後発地震注意情報の発表などを受け、全国的に防災意識が高まっています。発災時の行動や自宅の対策などを確認しましょう。

6月から10月は、集中豪雨や台風などで水害が発生しやすい「出水期」といわれる時期です。平時から、避難行動や家庭での備蓄、災害時の情報収集などについて確認してください。

● 蕨市の想定地震（右図）

埼玉県の地震被害想定では、東京湾北部地震、茨城県南部地震、元禄型関東地震、関東平野北西縁断層帯地震、立川断層帯地震の5つが想定されており、そのうち、蕨市で最も被害が大きくなるのは、最大震度6強と想定される東京湾北部地震とされています。

地震ハザードマップ（右下の二次元コード参照）で、この地震における震度分布（揺れやすさ）や液状化、建物被害、火災が発生した場合の延焼の危険度について確認しておきましょう。




● 地震時の安全確保（左図）

埼玉県南部に震度5弱以上の揺れが予測される場合は、防災行政無線で緊急地震速報が流れます（震源に近いときは、強い揺れに間に合わないことがあります）。

大きな揺れを感じても「あわてず落ち着く」こと、そしてまずは「我が身の安全を守る」ことが大切です。

揺れがおさまった後は「避難経路を確保」し、火を消しましょう。なお、建物内や外出先で強い揺れを感じた場合には、左図などを参考に行動しましょう。

また、平時から、避難経路や家族内の安否確認方法を決めておくことも大切です。



● 自宅の地震対策（下図）

下の①～③は、建物自体への被害、家具の転倒、出火・延焼などを防ぐために、有効な対策の一例です。耐震化や器具等の設置にあたっては、自宅の特徴や生活スタイルなどに合わせて、それぞれの対策の効果、留意事項を考慮した上で検討を進めましょう。

<①住宅の耐震化・耐震診断>

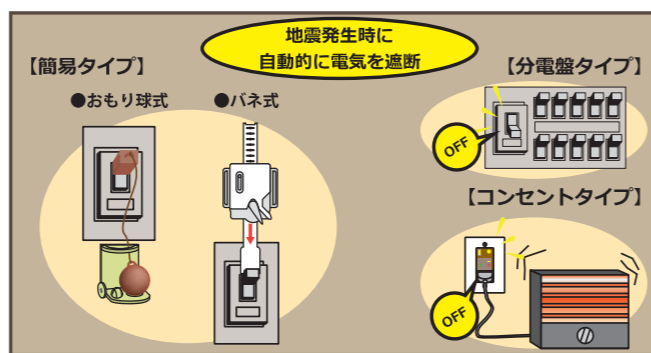


耐震シェルター・耐震ベッド設置費用も補助

<②家具の転倒防止>

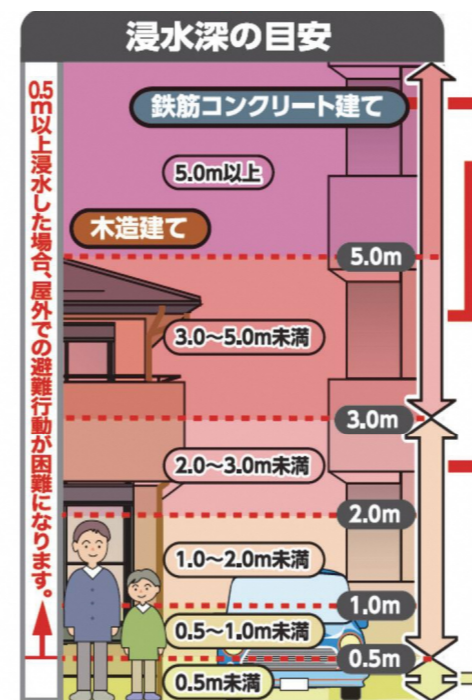


<③感震ブレーカーの設置>



● 避難行動の確認を

洪水ハザードマップ（右の二次元コード）で最大浸水深と避難所等を確認しましょう。



避難情報を確認し、早期に避難行動を行いましょ

浸水深3.0m以上

- 住居が2階の場合は、避難が遅れると危険な状況になるため、避難情報に加え、水位情報にも注意し、事前に避難所などの安全な場所に避難する!!
- 堅牢で高い建物（鉄筋コンクリート）に住んでいる住民でも、水が退くのに時間がかかる場合があるため、避難所などの安全な場所に避難することを検討する。

浸水深0.5～3.0m未満

- 住居が1階の場合は、避難が遅れると危険な状況になるため、避難情報に加え、水位情報にも注意し、必ず避難所などの安全な場所に避難する!!
- 住居が2階以上の場合は、浸水が始まってからの避難は危険なため、避難が遅れたら、無理をせず、上の階へ退避する!!

浸水深0.5m未満

- 避難が遅れた場合は、上の階へ退避する!!

自宅が安全で、水や食料、簡易トイレなどの備えが十分にある場合には、「在宅避難」の検討を!

● 新たな防災気象情報及び避難情報等

河川や雨等の情報(防災気象情報) ※警戒レベル相当情報					避難情報等 ※警戒レベル		
	河川氾濫	大雨	土砂災害	高潮	状況	住民がとるべき行動	避難情報等
5相当	レベル5 氾濫特別警報	レベル5 大雨特別警報	レベル5 土砂災害特別警報	レベル5 高潮特別警報	5 災害発生 又は切迫	命の危険 直ちに安全確保!	緊急安全確保
~~~~~ <警戒レベル4までに必ず避難! > ~~~~~							
4相当	レベル4 氾濫危険警報	レベル4 大雨危険警報	レベル4 土砂災害危険警報	レベル4 高潮危険警報	4 災害の おそれ高い	危険な場所から 全員避難	避難指示
3相当	レベル3 氾濫警報	レベル3 大雨警報	レベル3 土砂災害警報	レベル3 高潮警報	3 災害の おそれあり	危険な場所から 高齢者等は避難	高齢者等避難
2	レベル2 氾濫注意報	レベル2 大雨注意報	レベル2 土砂災害注意報	レベル2 高潮注意報	2 気象状況悪化	自らの避難行動を確認	大雨・土砂災害・氾濫 高潮注意報
1	早期注意情報				1 今後気象状況 悪化のおそれ	災害への心構えを高める	早期注意情報

○警報・注意報の情報名に「レベル」が付記されるほか、「警戒レベル4相当」の情報は「危険警報」として発表されます。  
○河川氾濫について、危険度の伝え方の表記が、「洪水」から「氾濫」に変更となったほか、特別警報が新設されました。  
○避難情報等は自治体が発令するもので、河川や雨等の情報(防災気象情報)と発表のタイミングが異なります。  
※蕨市においては、土砂災害警戒区域、高潮浸水想定区域に該当する区域はありません。