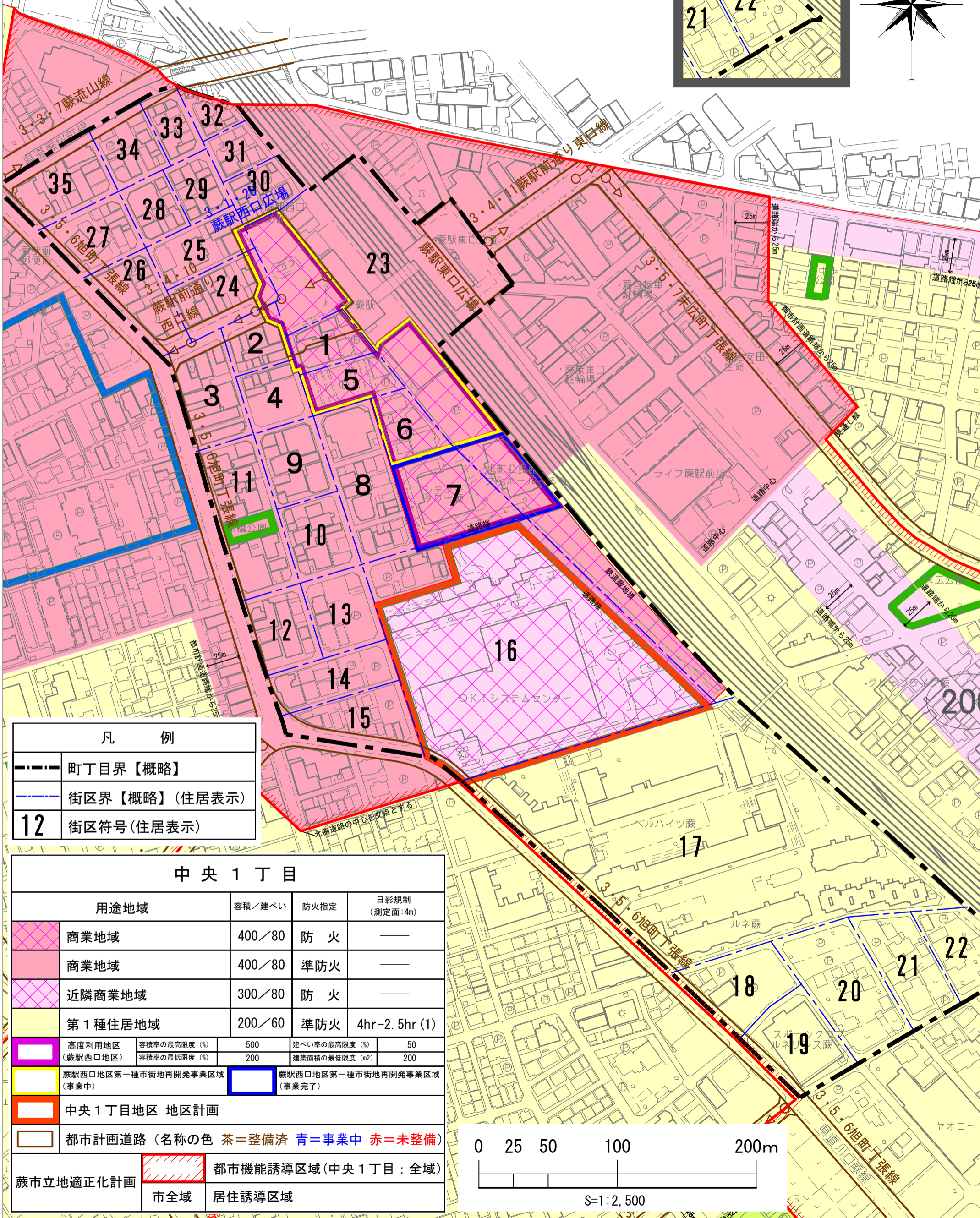

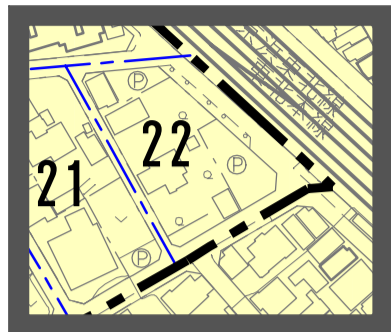


川口市



凡 例	
	町丁目界【概略】
	街区界【概略】(住居表示)
12	街区符号(住居表示)

中央1丁目				
用途地域	容積/建ぺい	防火指定	日影規制 (測定面:4m)	
	商業地域	400/80	防 火	—
	商業地域	400/80	準防火	—
	近隣商業地域	300/80	防 火	—
	第1種住居地域	200/60	準防火	4hr-2.5hr(1)
	高度利用地区 (蕨駅西口地区)	容積率の最高限度 (%)	500	建ぺい率の最高限度 (%)
		容積率の最低限度 (%)	200	建築面積の最低限度 (m2)
	蕨駅西口地区第一種市街地再開発事業区域 (事業中)		蕨駅西口地区第一種市街地再開発事業区域 (事業完了)	
	中央1丁目地区 地区計画			
	都市計画道路 (名称の色 茶=整備済 青=事業中 赤=未整備)			
	蕨市立地適正化計画			
	市全域	都市機能誘導区域(中央1丁目:全域)		
	居住誘導区域			

