

蕨駅西口駅前通り整備に関する基本設計 概要

令和7年度は、蕨駅西口の《駅前通り》を「中央第一地区まちづくりプラン」に基づき、明るいイメージの商業空間として演出するため、下図の対象区間の整備に関する基本設計を行いました。

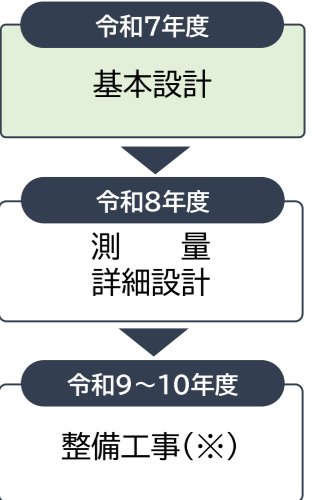
基本設計では、計4回のワークショップを開催し、駅前通りに接する各商店街や中央第一地区内の町会、関係団体の代表者の皆様から現状と課題の整理、にぎわい創出に向けた道路整備の方法などについて、様々なアイデアやご意見を伺いました。

令和8年度には詳細設計を行い、令和9年度から令和10年度にかけて駅前通りの整備工事を行う予定です。

◆案内図




◆スケジュール



(※)工事着手は令和9年度の機まつり以降を予定しています。

◆駅前通りイメージ図(駅側から)



◆鳥瞰イメージ図(桜橋通り側から)

◆駅前通りの整備コンセプト

「明るく、にぎわいのある駅前通り」を目指して、駅前通り利用者が、安全に楽しく歩ける「みち空間の整備」に向け、みち空間の活用をイメージしながら検討を進めてきました。

ワークショップで出されたキーワードを基に、「**親しみがあり、歴史・文化・蕨らしさを感じる駅前通り**」を整備のコンセプトとして、基本設計を取りまとめました。

ワークショップで出されたキーワード

- 《課題と整備の方向性》
安全性／歩きやすさ／市有地との一体整備
- 《空間の活用・みちのイメージ》
駅前らしさ／商店街らしさ／親しみのある／なつかしさ
ポケットパーク／キッチンカー

～駅前通り整備の方向性～
親しみがあり、歴史・文化・蕨らしさを感じる駅前通り



安全に、楽しく歩ける
みち空間の整備

明るく、にぎわいのある
駅前通りをめざして…

まちづくりルールによる
まちなみの誘導

(例)まちなみ協定など

みち空間の活用を
イメージした
道路整備を…

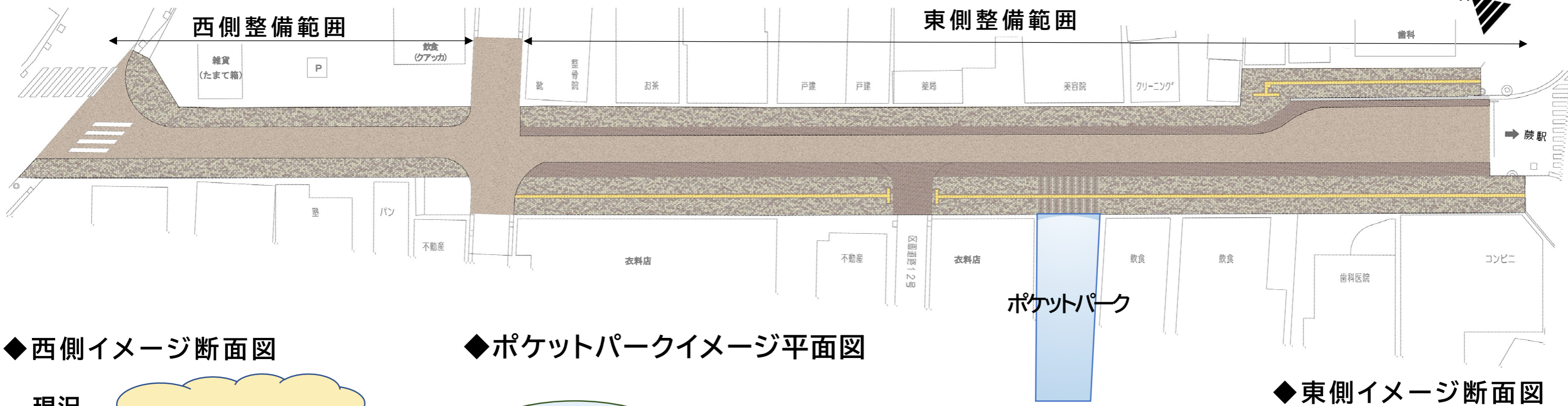
まちなぎわいを創出する
みち空間の活用

(例)キッチンカー出店など

お問合せ先：蕨市 都市整備部 まちづくり課
蕨市中央5-14-15
Tel 048-433-7714

◆全体計画平面図

※下の図は参考イメージであり、具体的な模様等については、詳細設計で検討します。



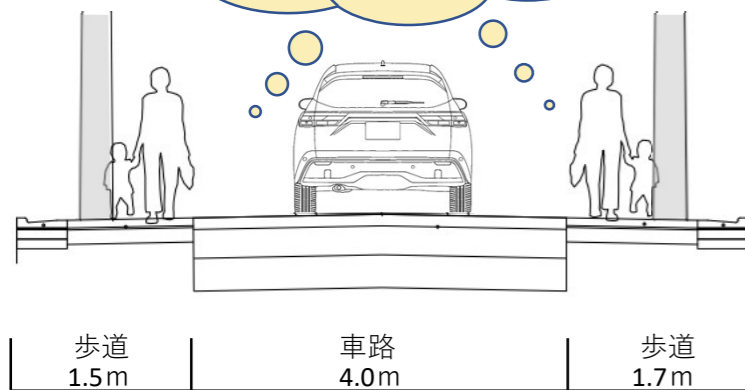
◆西側イメージ断面図

◆ポケットパークイメージ平面図

◆東側イメージ断面図

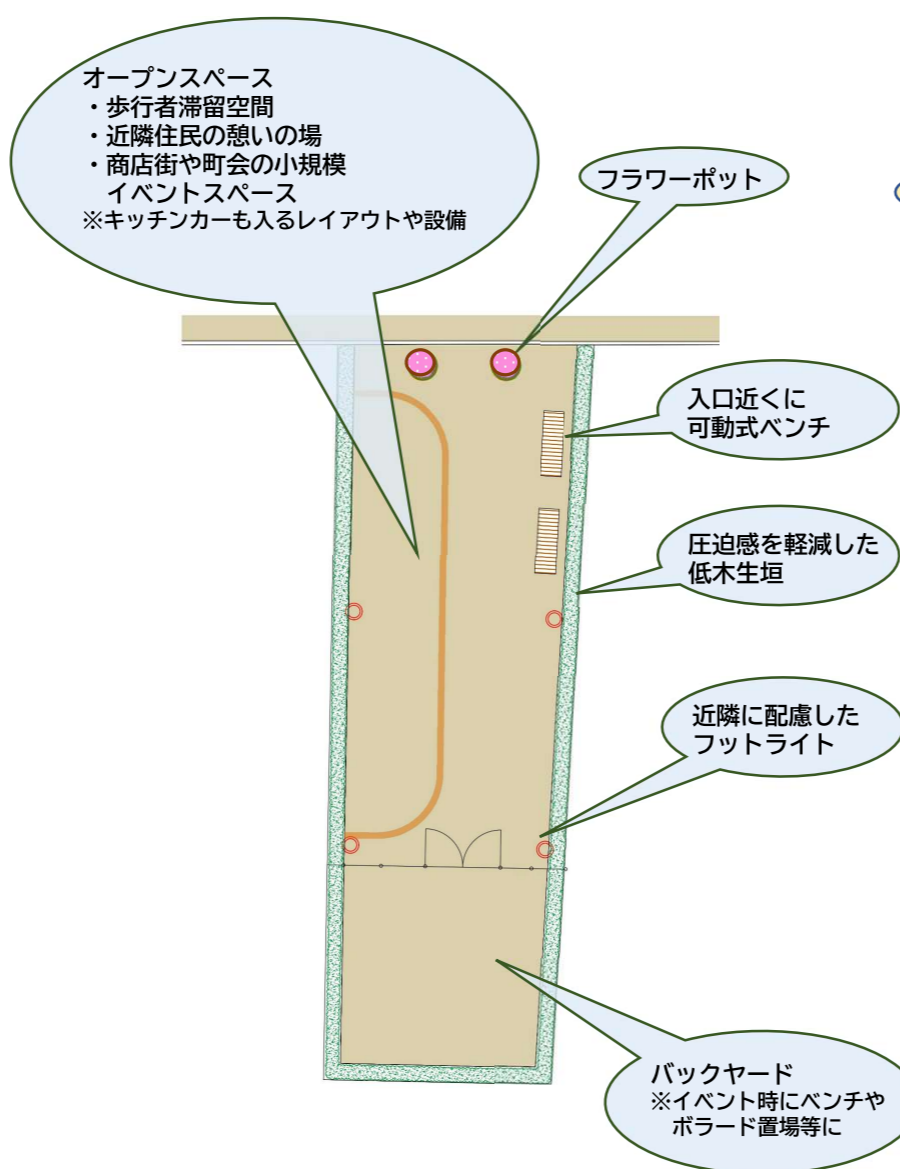
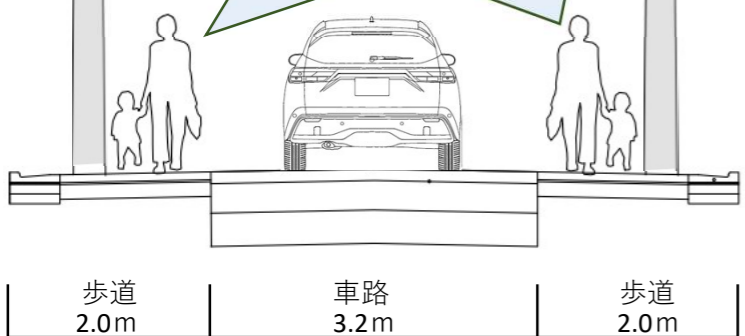
現況

車いすでも安心して通行できる幅員が欲しいなあ...



計画案

車いすでも安心して通れる幅員を確保！！



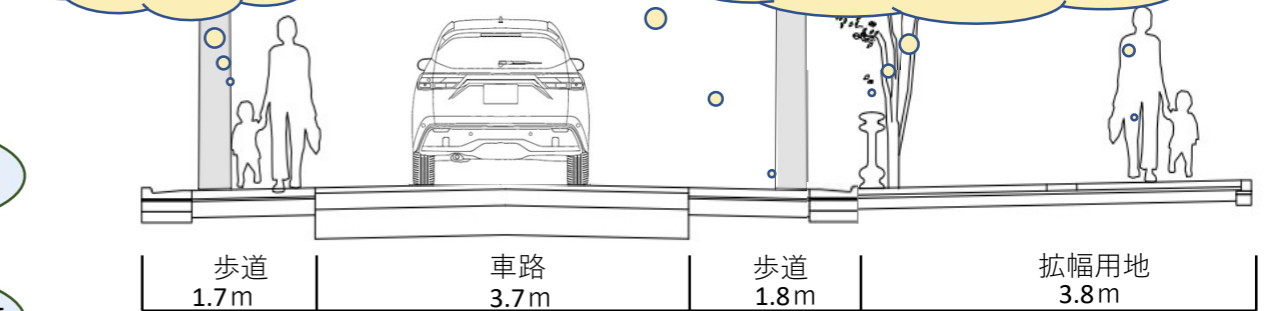
現況

歩道と車道との間に段差がなければ、イベント時に使いやすいのになあ...

歩道部分で何かイベントができる広さがあればなあ...

自転車が歩道や車道を走って危ないなあ...

電柱や街路灯とポラードが同じ位置にあれば、広く使えるのになあ...



計画案

段差をなくし、イベント時に道路一体で使いやすく！！

歩道にイベントもできる空間を確保！！

自転車が車路や歩道を通らないよう緩衝帯を設置！！

電柱とポラードの位置をそろえて、歩きやすく！！

