

この台帳の情報は、参考であり実際とは異なる場合があります。
建築等に際しては必ず現地調査をし、正確な位置を確認してください。

蕨市公共下水道台帳施設平面図

参考

J-03	K-03	L-03
J-02	K-02	L-02
J-01	K-01	L-01

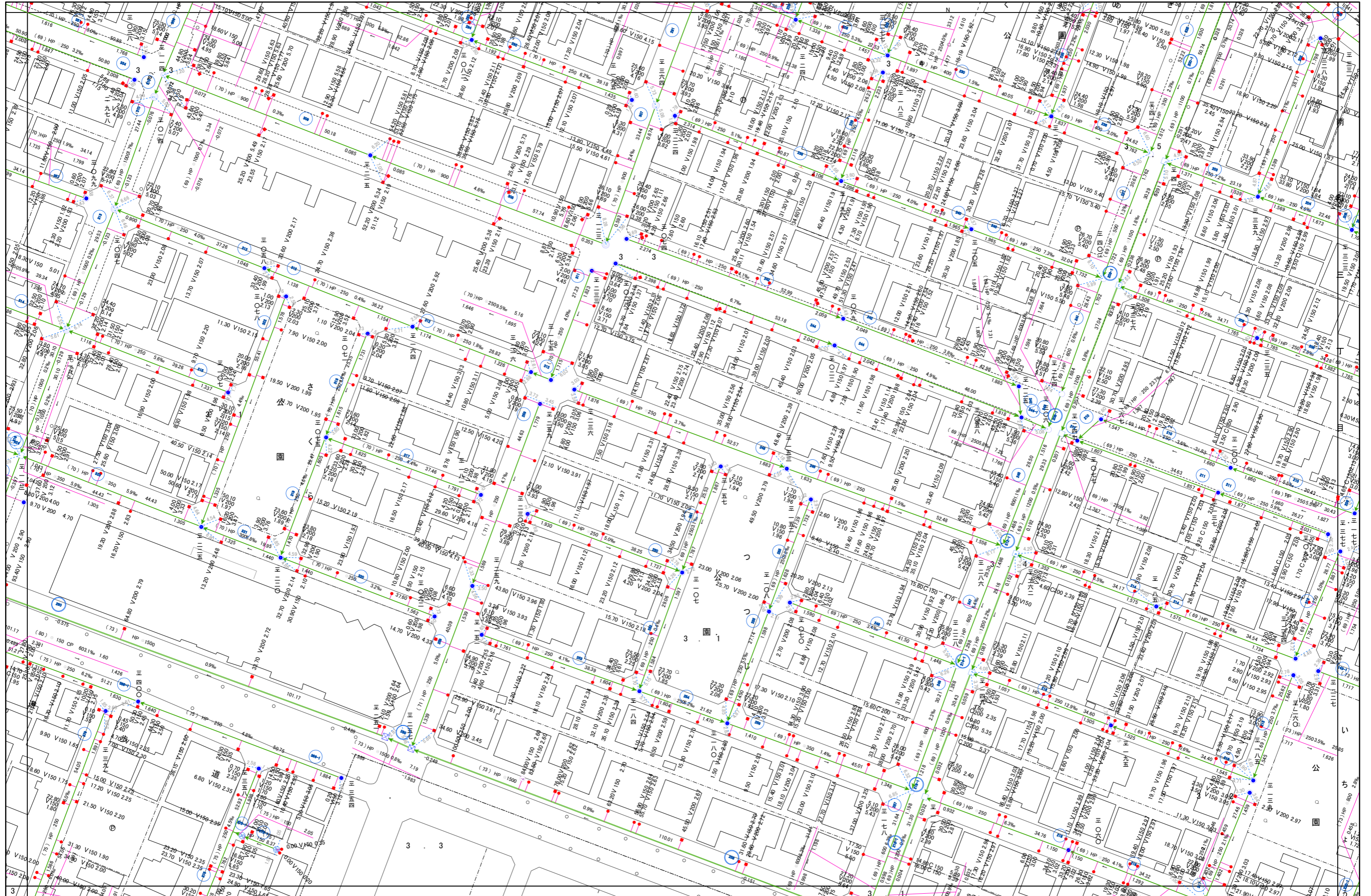


この台帳の情報は、参考であり実際とは異なる場合があります。
建築等に際しては必ず現地調査をし、正確な位置を確認してください。

蕨市公共下水道台帳施設平面図

参考

J-04	K-04	L-04
J-03	K-03	L-03
J-02	K-02	L-02



この台帳の情報は、参考であり実際とは異なる場合があります。
建築等に際しては必ず現地調査をし、正確な位置を確認してください。

蕨市公共下水道台帳施設平面図

参考

J-05	K-05	L-05
J-04	K-04	L-04
J-03	K-03	L-03



この台帳の情報は、参考であり実際とは異なる場合があります。
建築等に際しては必ず現地調査をし、正確な位置を確認してください。

蕨市公共下水道台帳施設平面図

参考

J-06	K-06	L-06
J-05	K-05	L-05
J-04	K-04	L-04

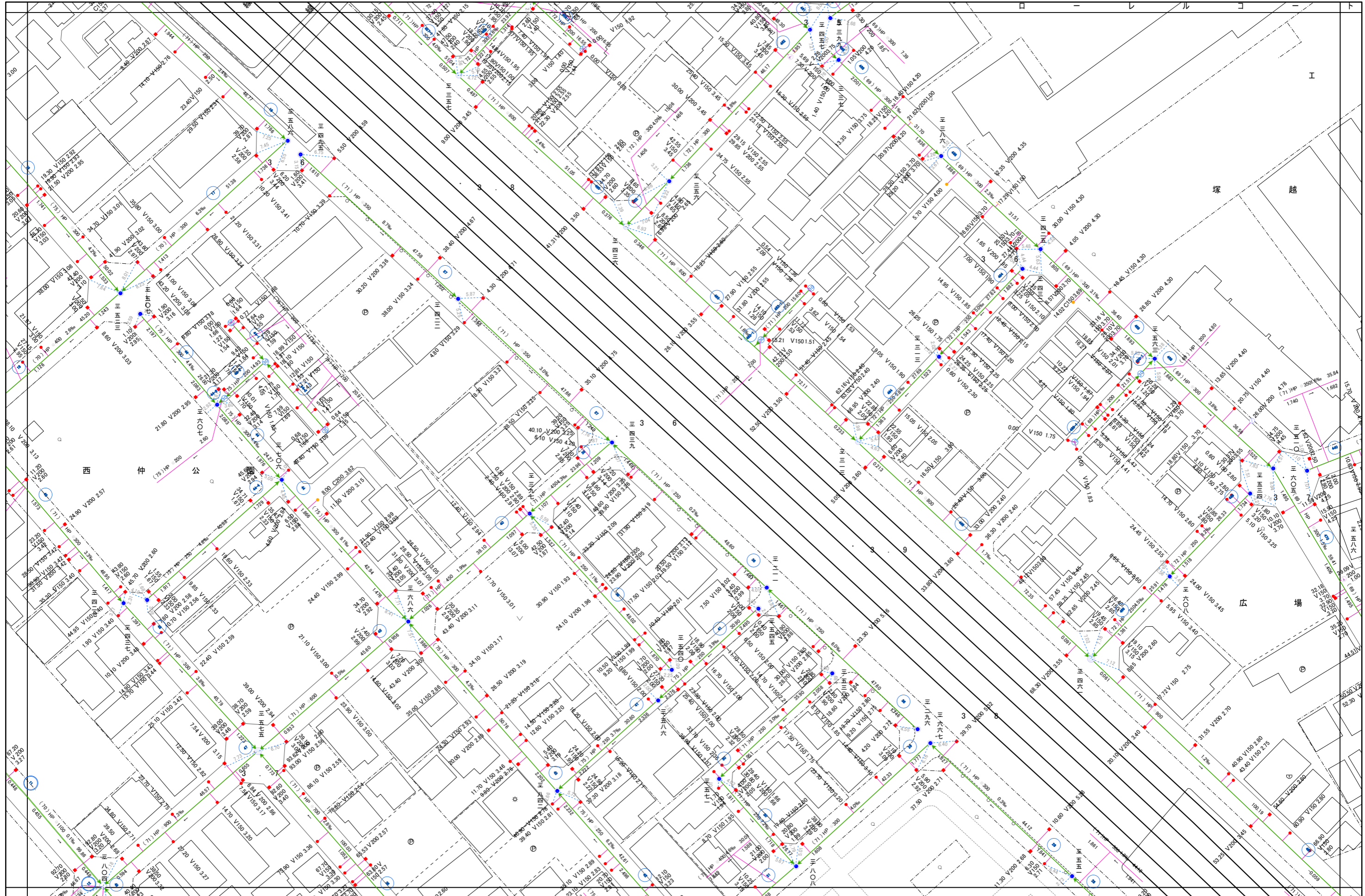


この台帳の情報は、参考であり実際とは異なる場合があります。
建築等に際しては必ず現地調査をし、正確な位置を確認してください。

蕨市公共下水道台帳施設平面図

参考

J-07	K-07	L-07
J-06	K-06	L-06
J-05	K-05	L-05

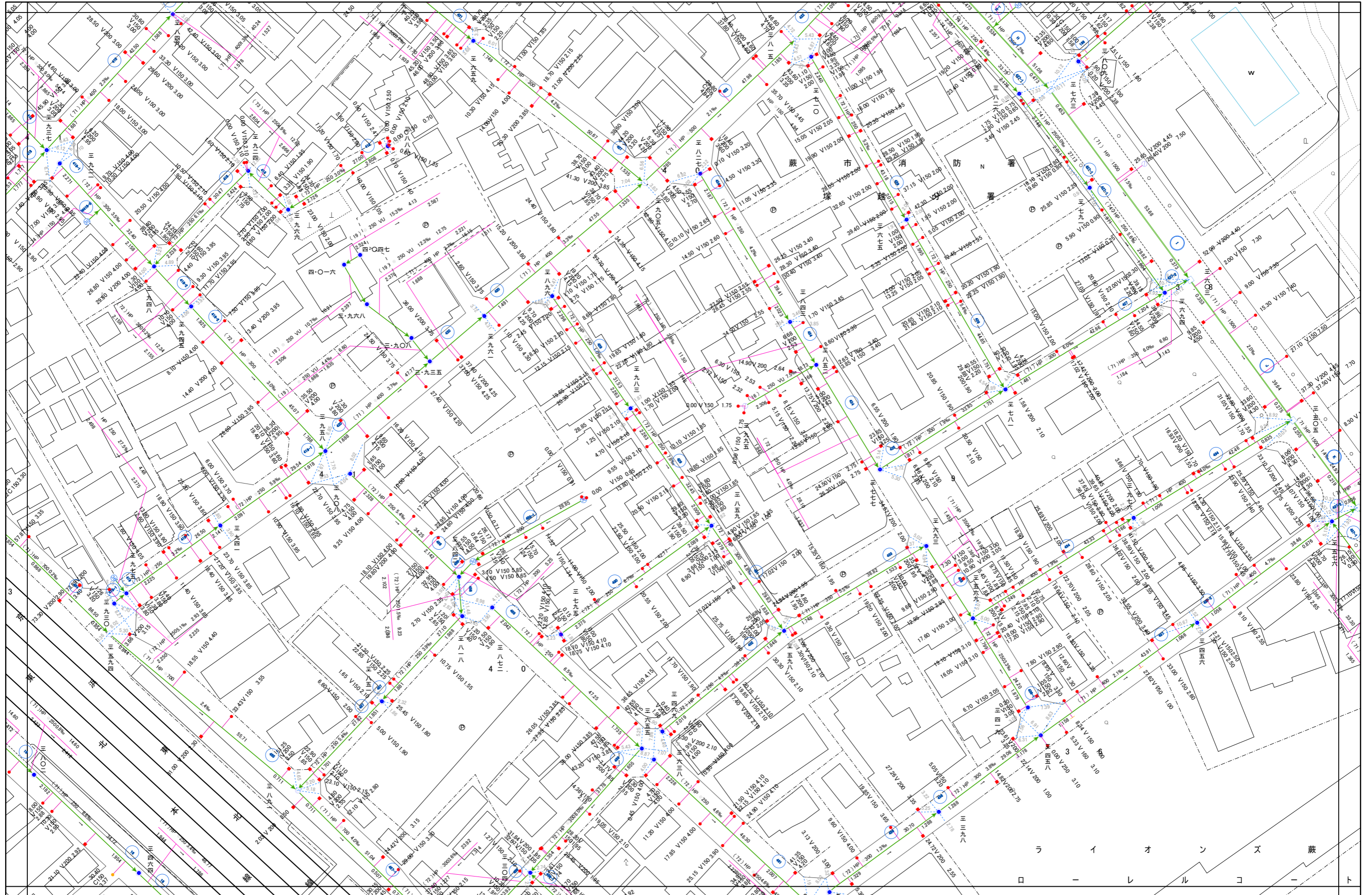


この台帳の情報は、参考であり実際とは異なる場合があります。
建築等に際しては必ず現地調査をし、正確な位置を確認してください。

蕨市公共下水道台帳施設平面図

参考

J-08	K-08	L-08
J-07	K-07	L-07
J-06	K-06	L-06



この台帳の情報は、参考であり実際とは異なる場合があります。
建築等に際しては必ず現地調査をし、正確な位置を確認してください。

蕨市公共下水道台帳施設平面図

参考

J-09	K-09	L-09
J-08	K-08	L-08
J-07	K-07	L-07

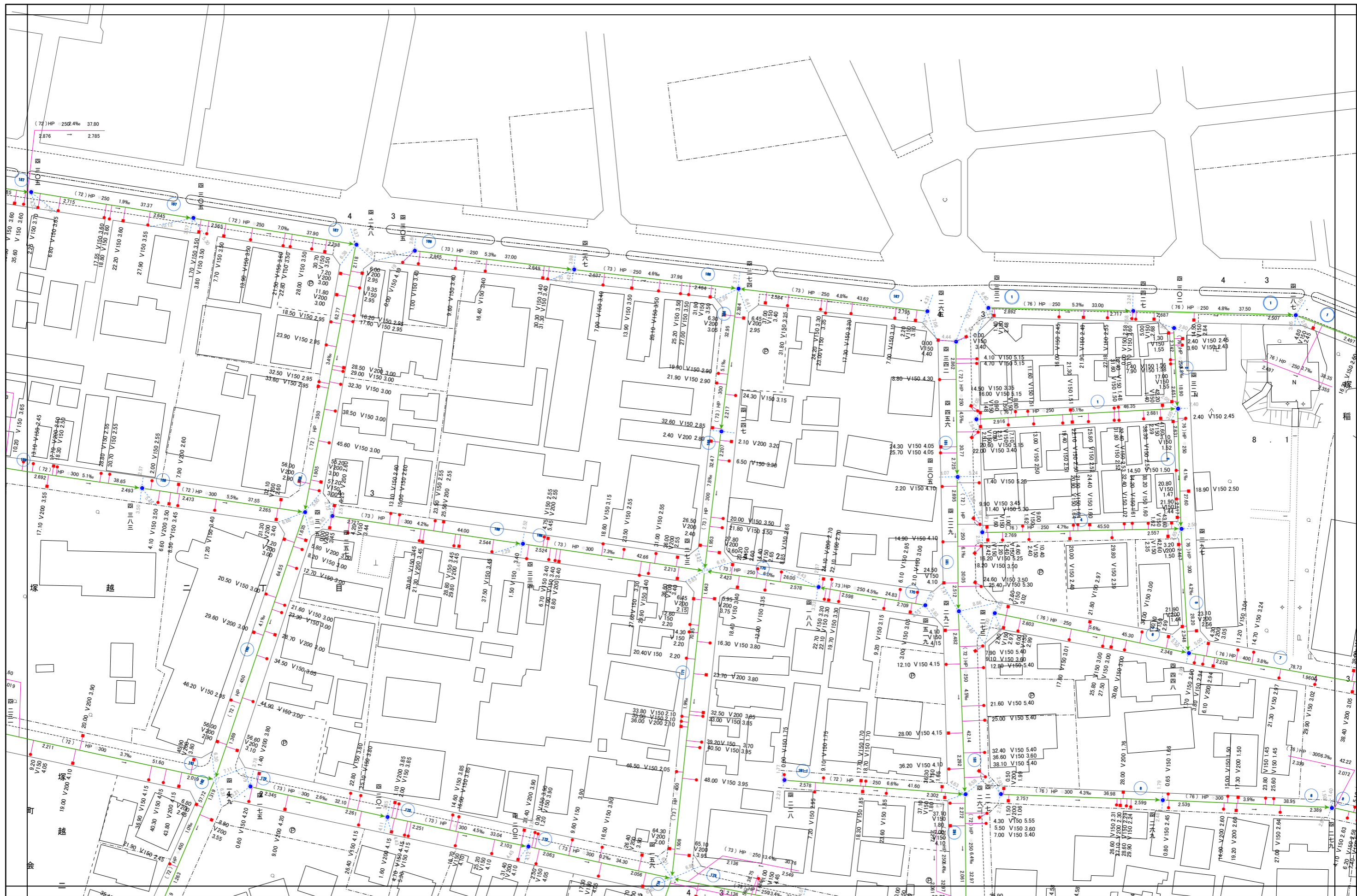


この台帳の情報は、参考であり実際とは異なる場合があります。
建築等に際しては必ず現地調査をし、正確な位置を確認してください。

蕨市公共下水道台帳施設平面図

参考

J-10	K-10	L-10
J-09	K-09	L-09
J-08	K-08	L-08



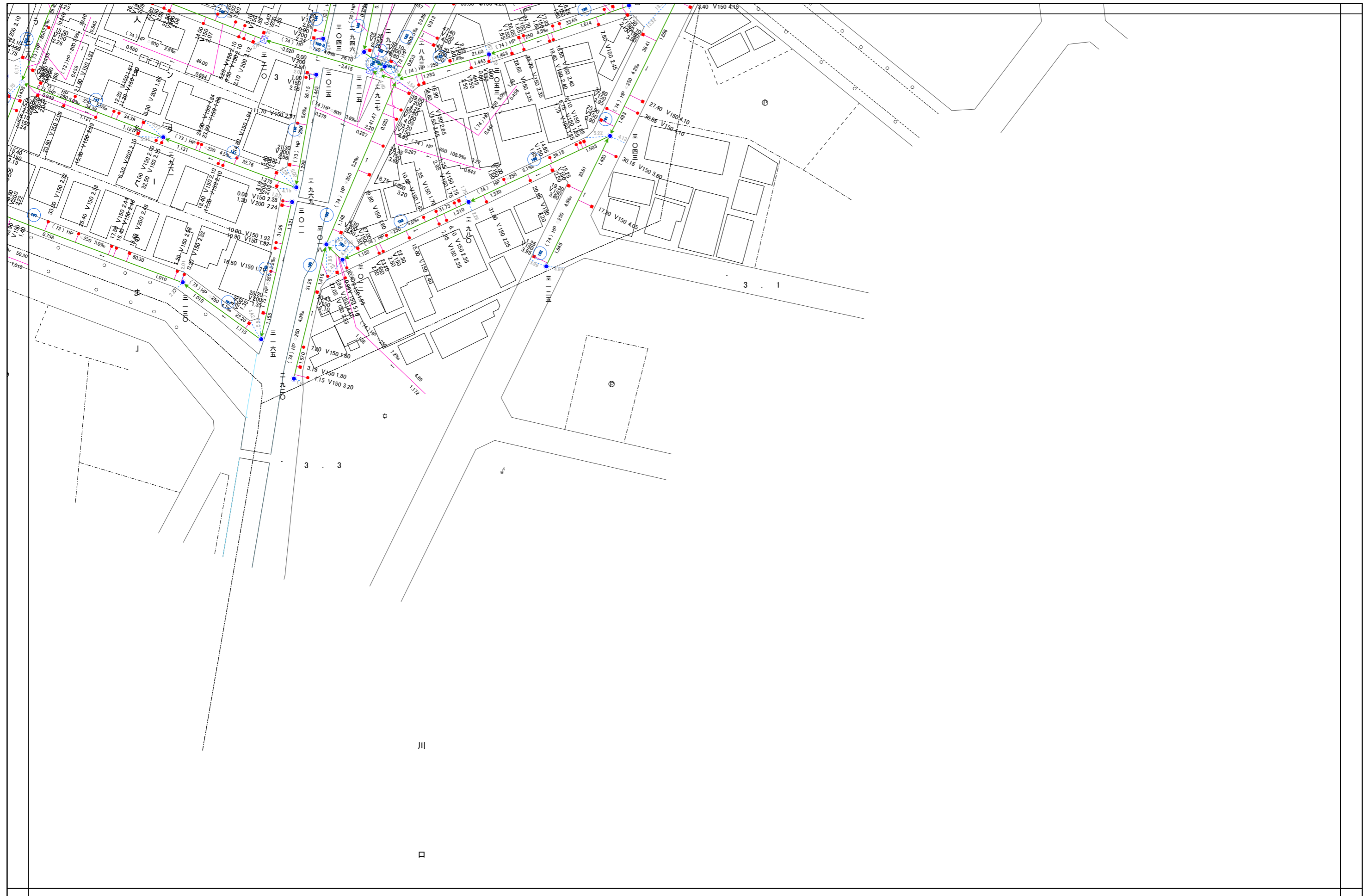
この台帳の情報は、参考であり実際とは異なる場合があります。
建築等に際しては必ず現地調査をし、正確な位置を確認してください。

蕨市公共下水道台帳施設平面図

参考



K-03	L-03	M-03
K-02	L-02	M-02
K-01	L-01	M-01

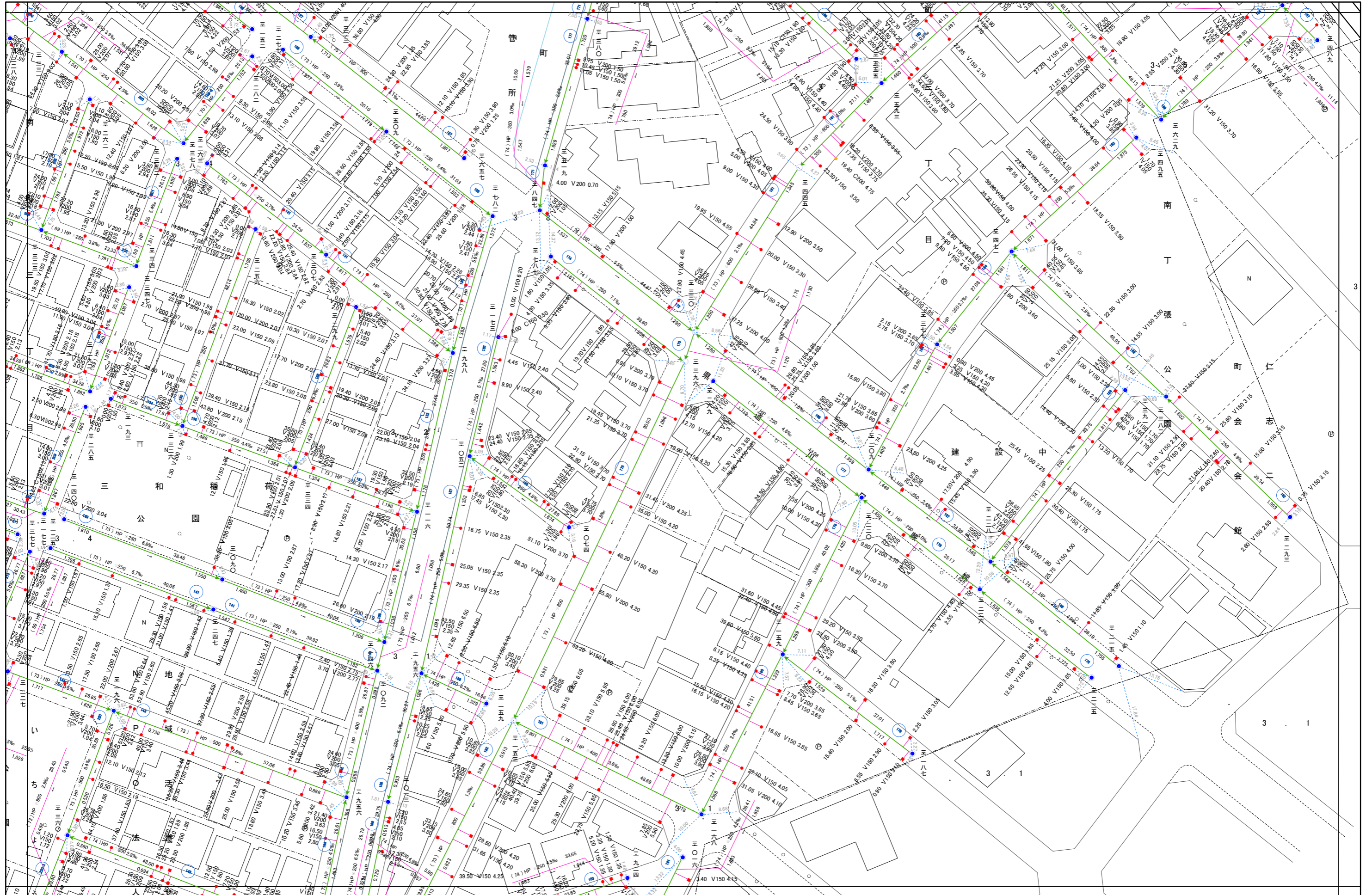


この台帳の情報は、参考であり実際とは異なる場合があります。
建築等に際しては必ず現地調査をし、正確な位置を確認してください。

蕨市公共下水道台帳施設平面図

参考

K-04	L-04	M-04
K-03	L-03	M-03
K-02	L-02	M-02

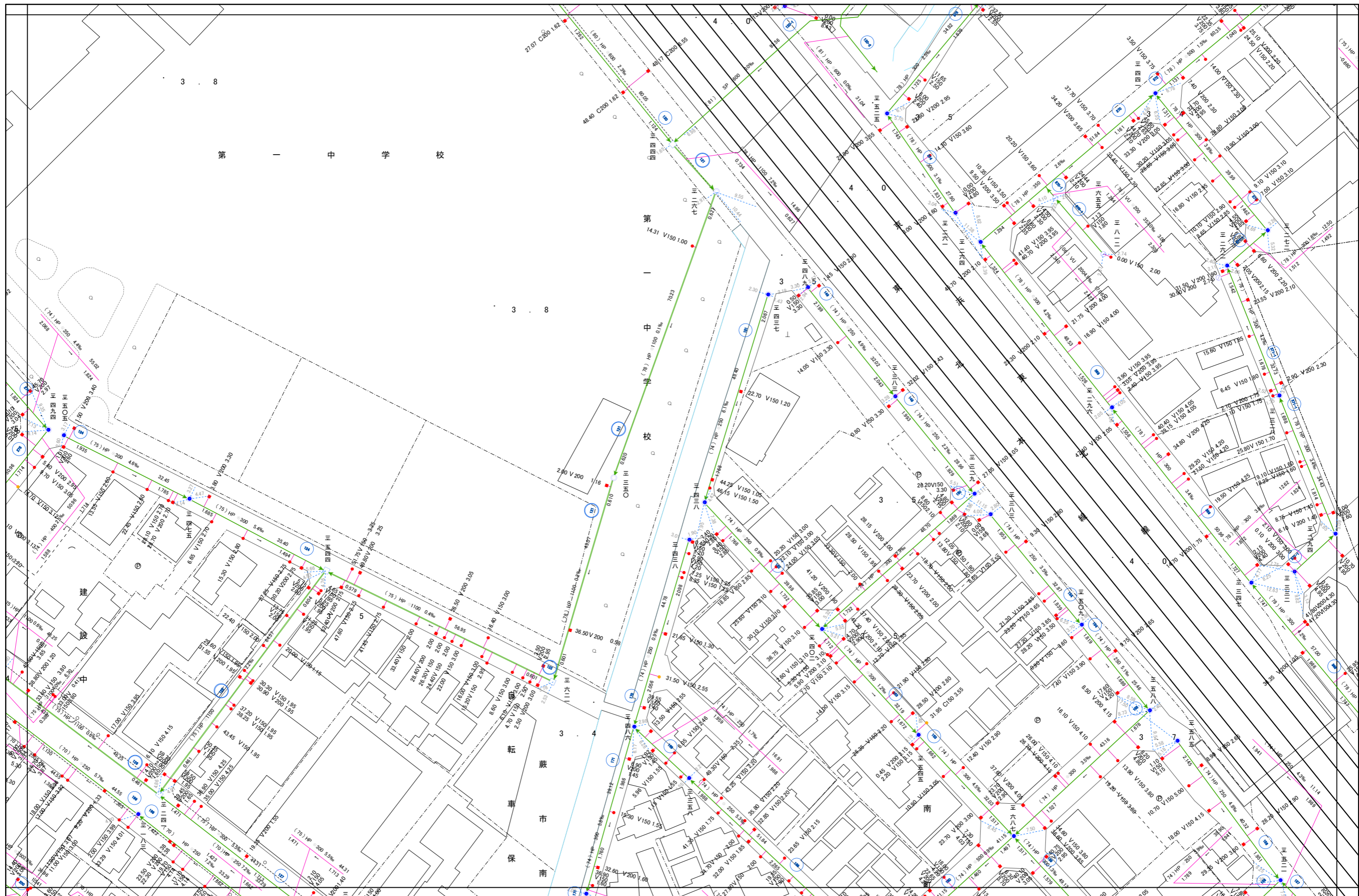


この台帳の情報は、参考であり実際とは異なる場合があります。
建築等に際しては必ず現地調査をし、正確な位置を確認してください。

蕨市公共下水道台帳施設平面図

参考

K-05	L-05	M-05
K-04	L-04	M-04
K-03	L-03	M-03

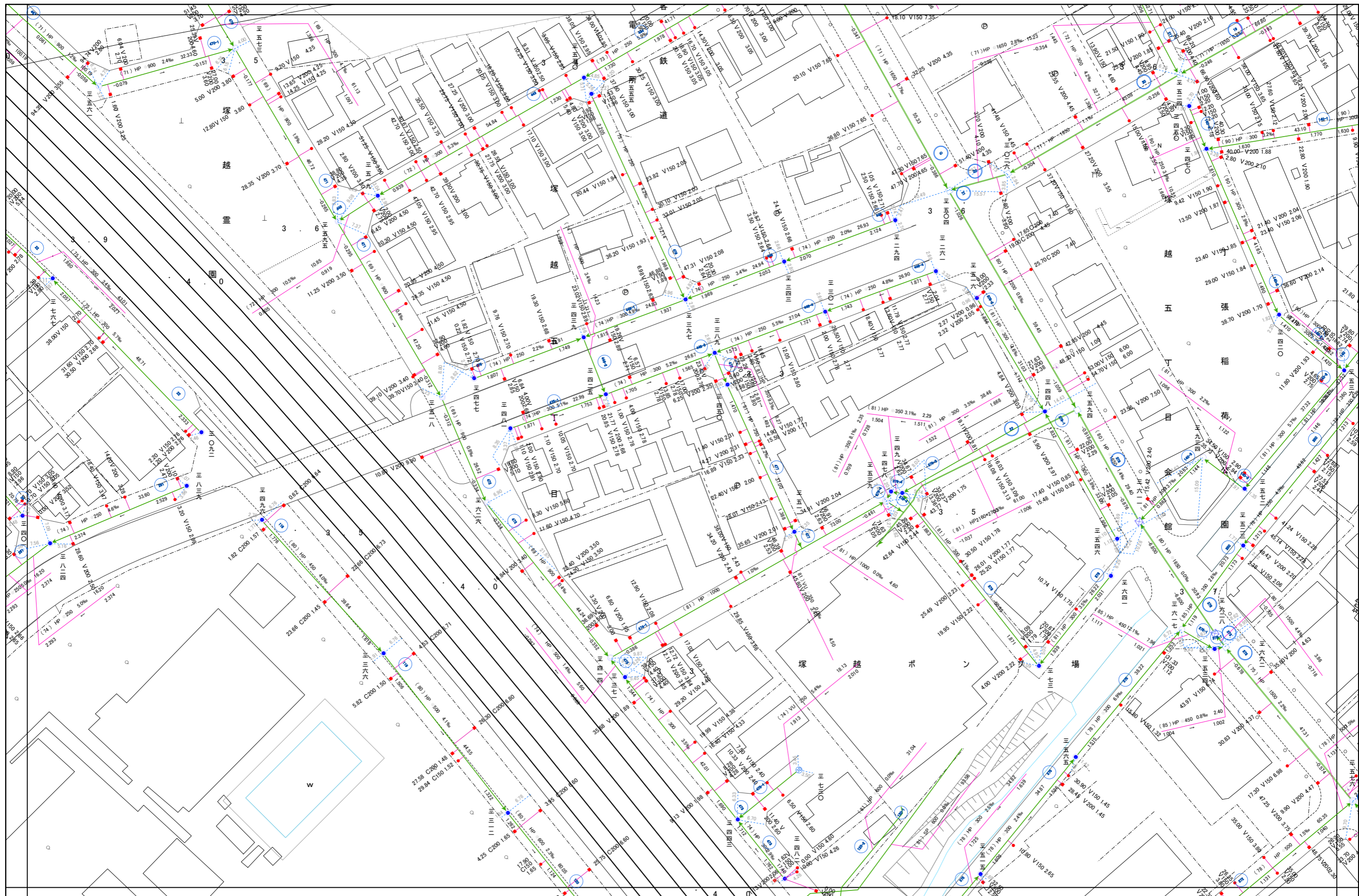


この台帳の情報は、参考であり実際とは異なる場合があります。
建築等に際しては必ず現地調査をし、正確な位置を確認してください。

蕨市公共下水道台帳施設平面図

参考

K-06	L-06	M-06
K-05	L-05	M-05
K-04	L-04	M-04



この台帳の情報は、参考であり実際とは異なる場合があります。
建築等に際しては必ず現地調査をし、正確な位置を確認してください。

蕨市公共下水道台帳施設平面図

参考

K-07	L-07	M-07
K-06	L-06	M-06
K-05	L-05	M-05

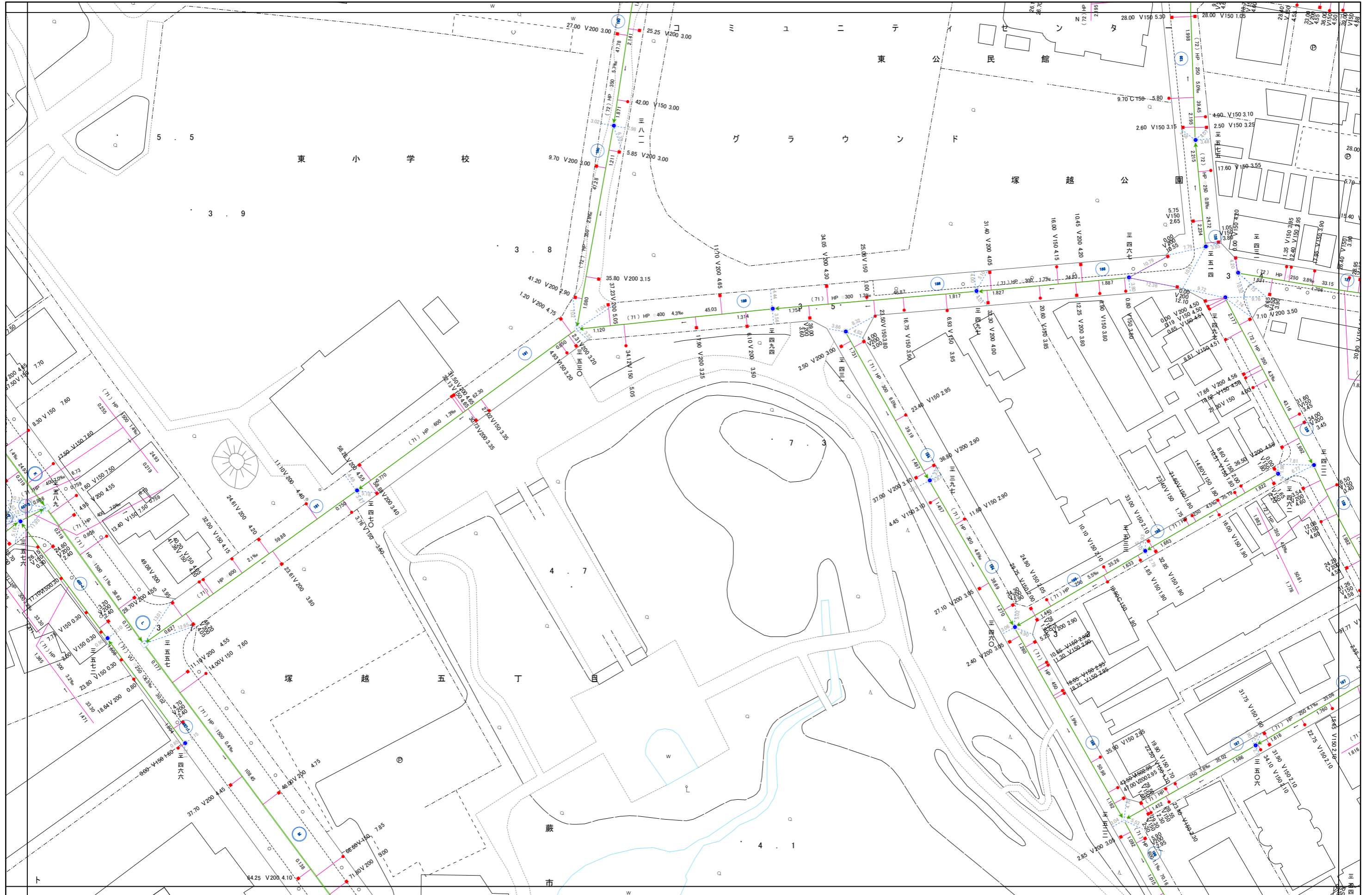


この台帳の情報は、参考であり実際とは異なる場合があります。
建築等に際しては必ず現地調査をし、正確な位置を確認してください。

蕨市公共下水道台帳施設平面図

参考

K-08	L-08	M-08
K-07	L-07	M-07
K-06	L-06	M-06



この台帳の情報、参考であり実際とは異なる場合があります。
建築等に際しては必ず現地調査をし、正確な位置を確認してください。

蕨市公共下水道台帳施設平面図

参考

K-09	L-09	M-09
K-08	L-08	M-08
K-07	L-07	M-07

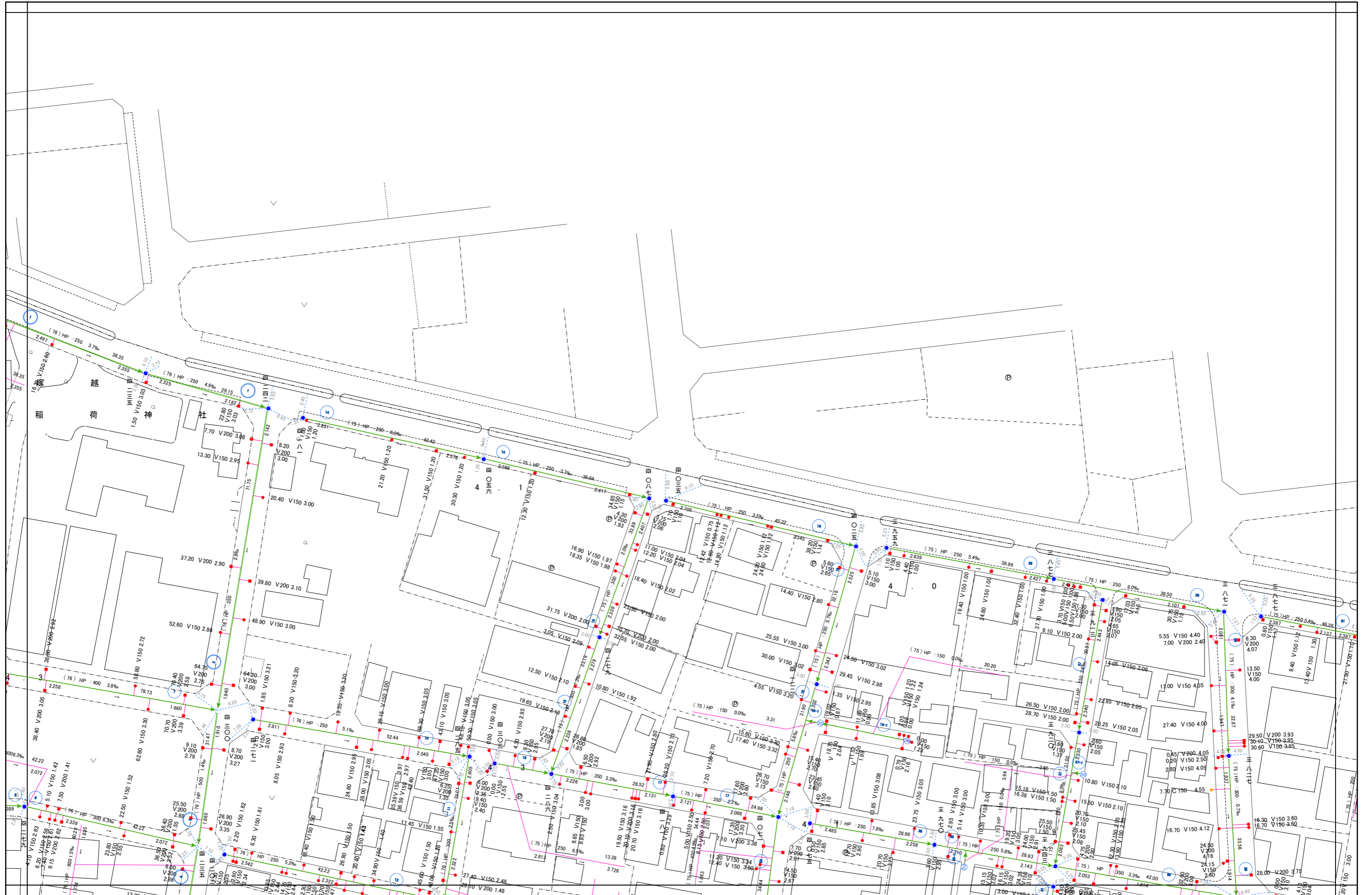


この台帳の情報は、参考であり実際とは異なる場合があります。
建築等に際しては必ず現地調査をし、正確な位置を確認してください。

蕨市公共下水道台帳施設平面図

参考

K-10	L-10	M-10
K-09	L-09	M-09
K-08	L-08	M-08



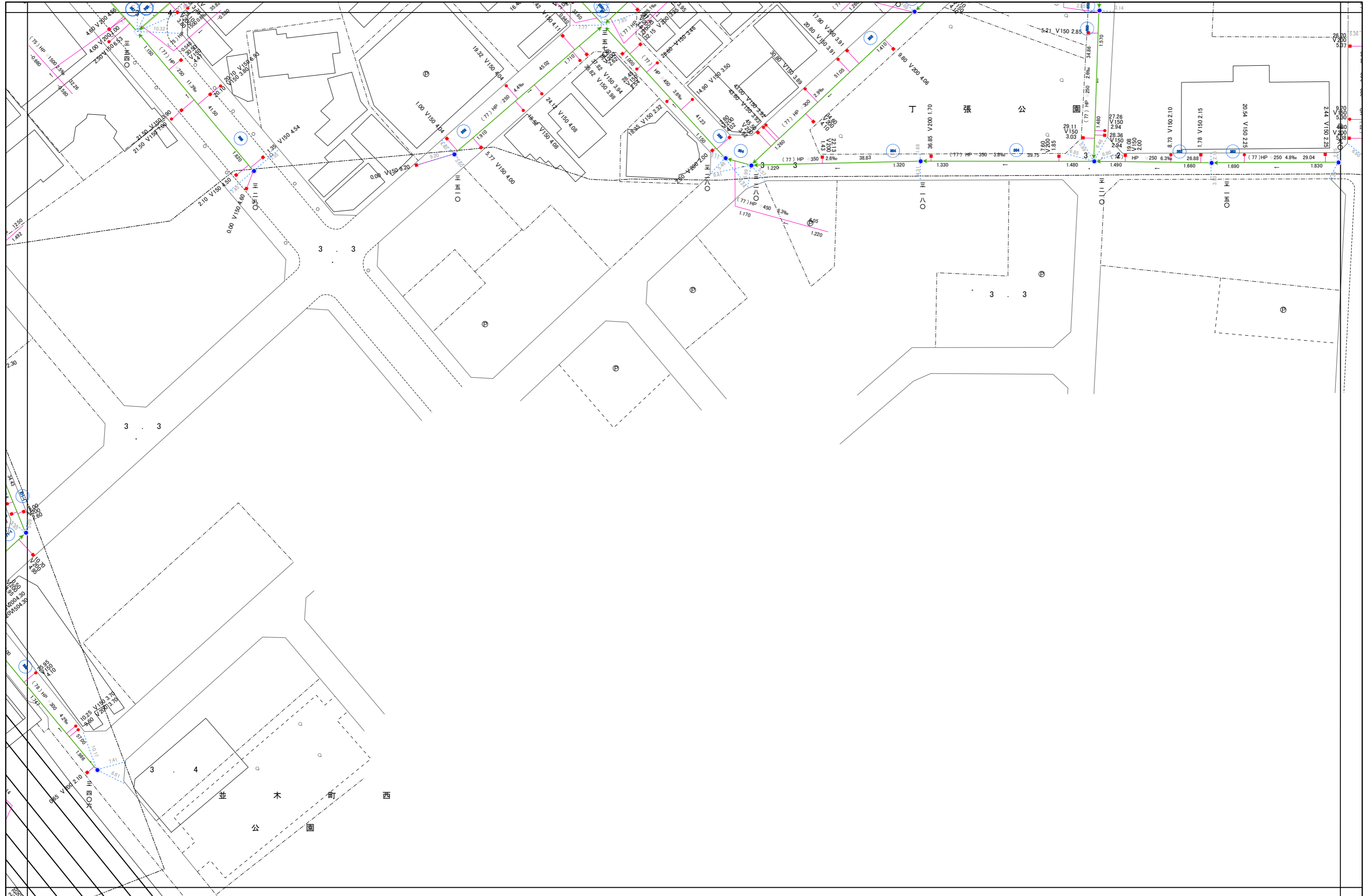
この台帳の情報は、参考であり実際とは異なる場合があります。
建築等に際しては必ず現地調査をし、正確な位置を確認してください。

蕨市公共下水道台帳施設平面図

参考



L-05	M-05	N-05
L-04	M-04	N-04
L-03	M-03	N-03

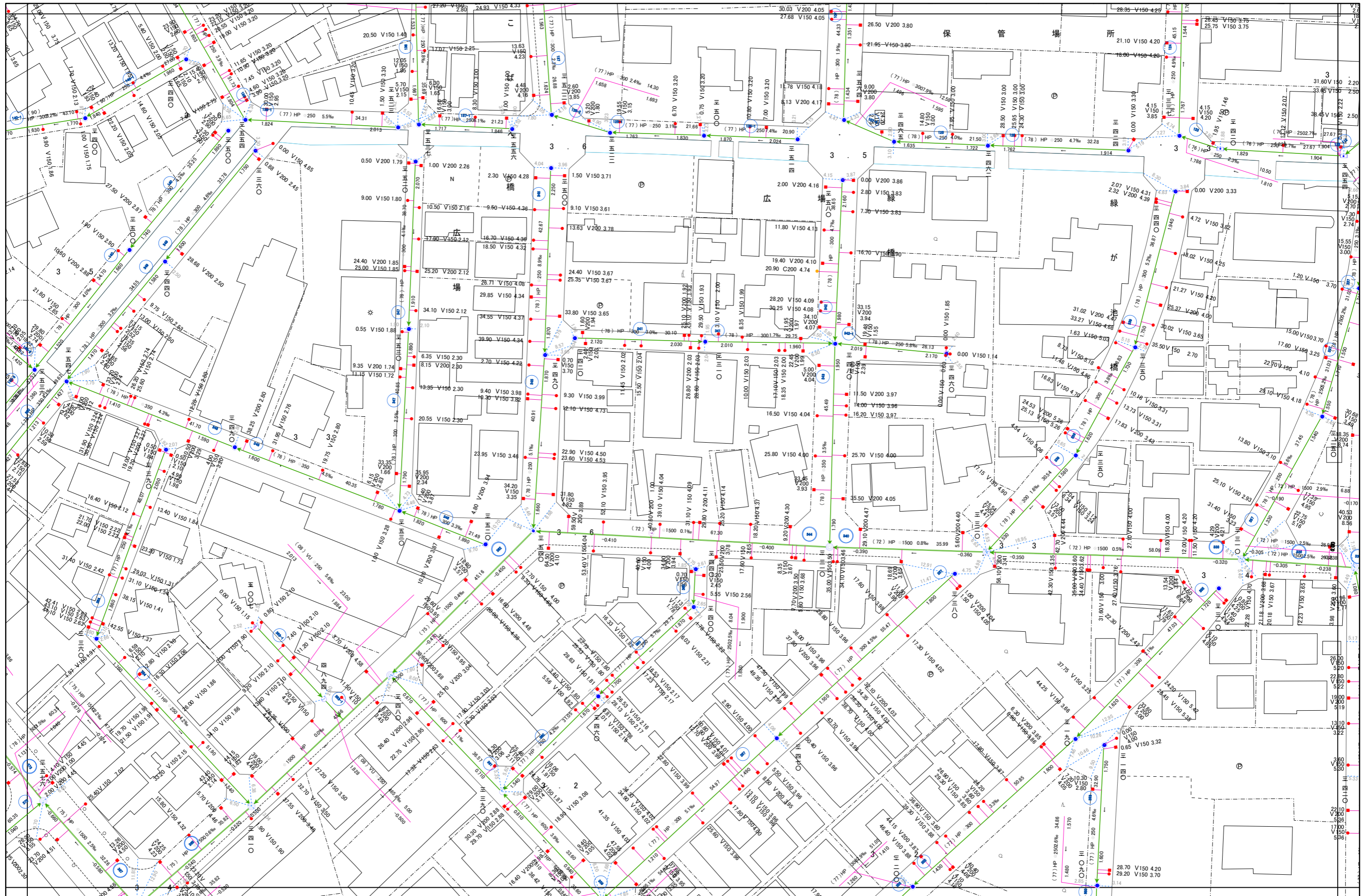


この台帳の情報は、参考であり実際とは異なる場合があります。
建築等に際しては必ず現地調査をし、正確な位置を確認してください。

蕨市公共下水道台帳施設平面図

参考

L-06	M-06	N-06
L-05	M-05	N-05
L-04	M-04	N-04

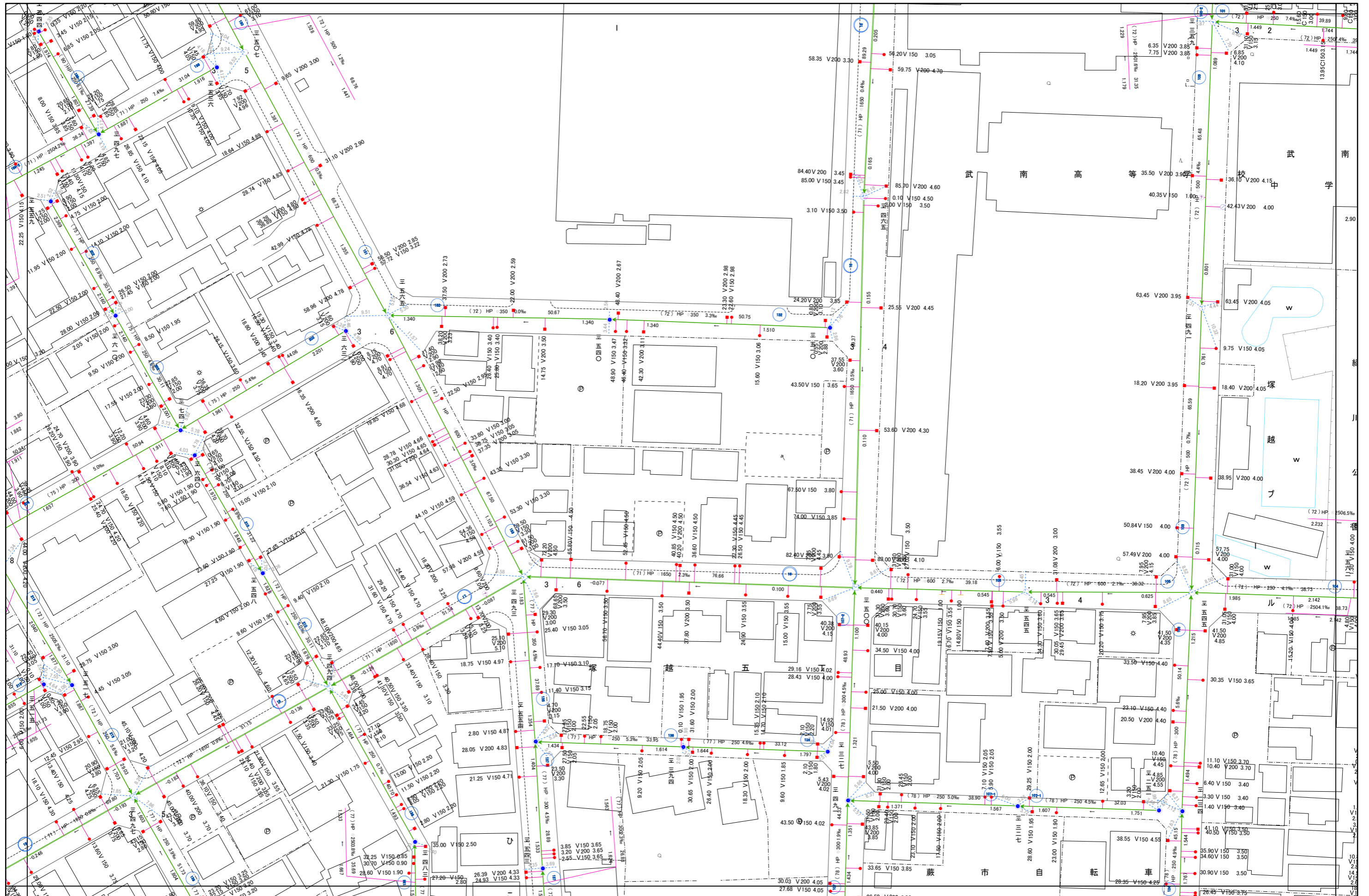


この台帳の情報は、参考であり実際とは異なる場合があります。
建築等に際しては必ず現地調査をし、正確な位置を確認してください。

蕨市公共下水道台帳施設平面図

参考

L-07	M-07	N-07
L-06	M-06	N-06
L-05	M-05	N-05

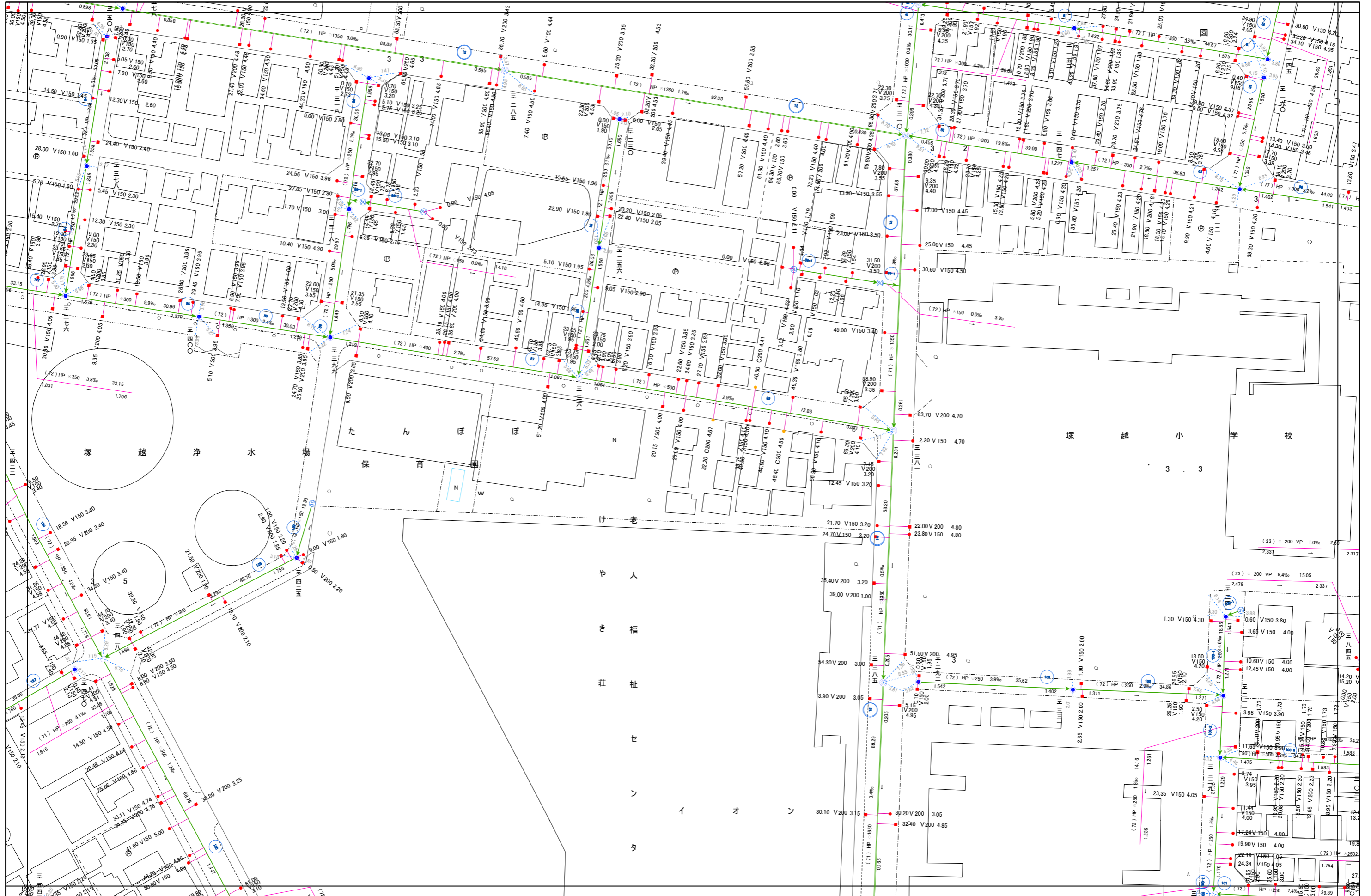


この台帳の情報は、参考であり実際とは異なる場合があります。
建築等に際しては必ず現地調査をし、正確な位置を確認してください。

蕨市公共下水道台帳施設平面図

参考

L-08	M-08	N-08
L-07	M-07	N-07
L-06	M-06	N-06

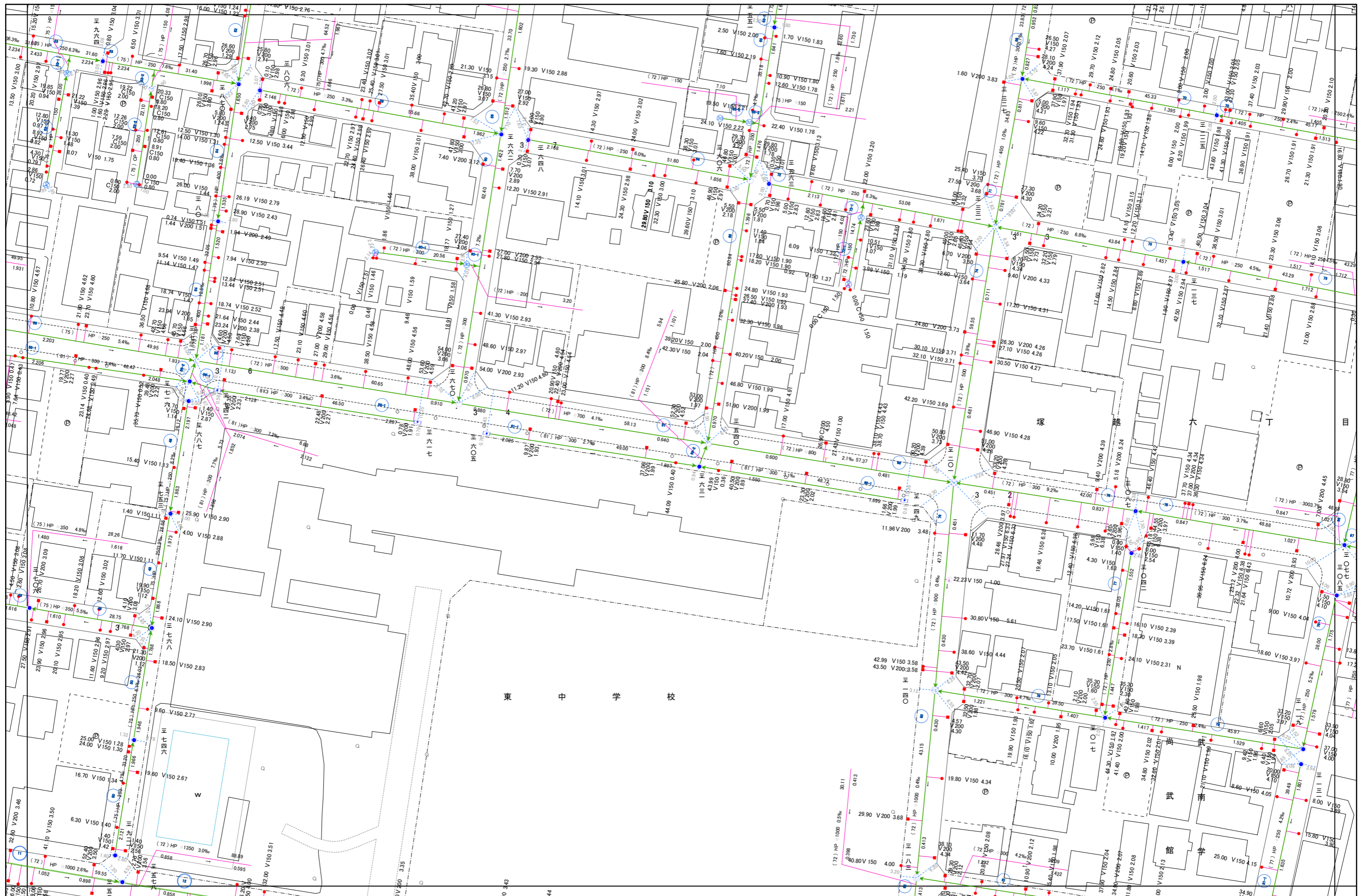


この台帳の情報は、参考であり実際とは異なる場合があります。
建築等に際しては必ず現地調査をし、正確な位置を確認してください。

蕨市公共下水道台帳施設平面図

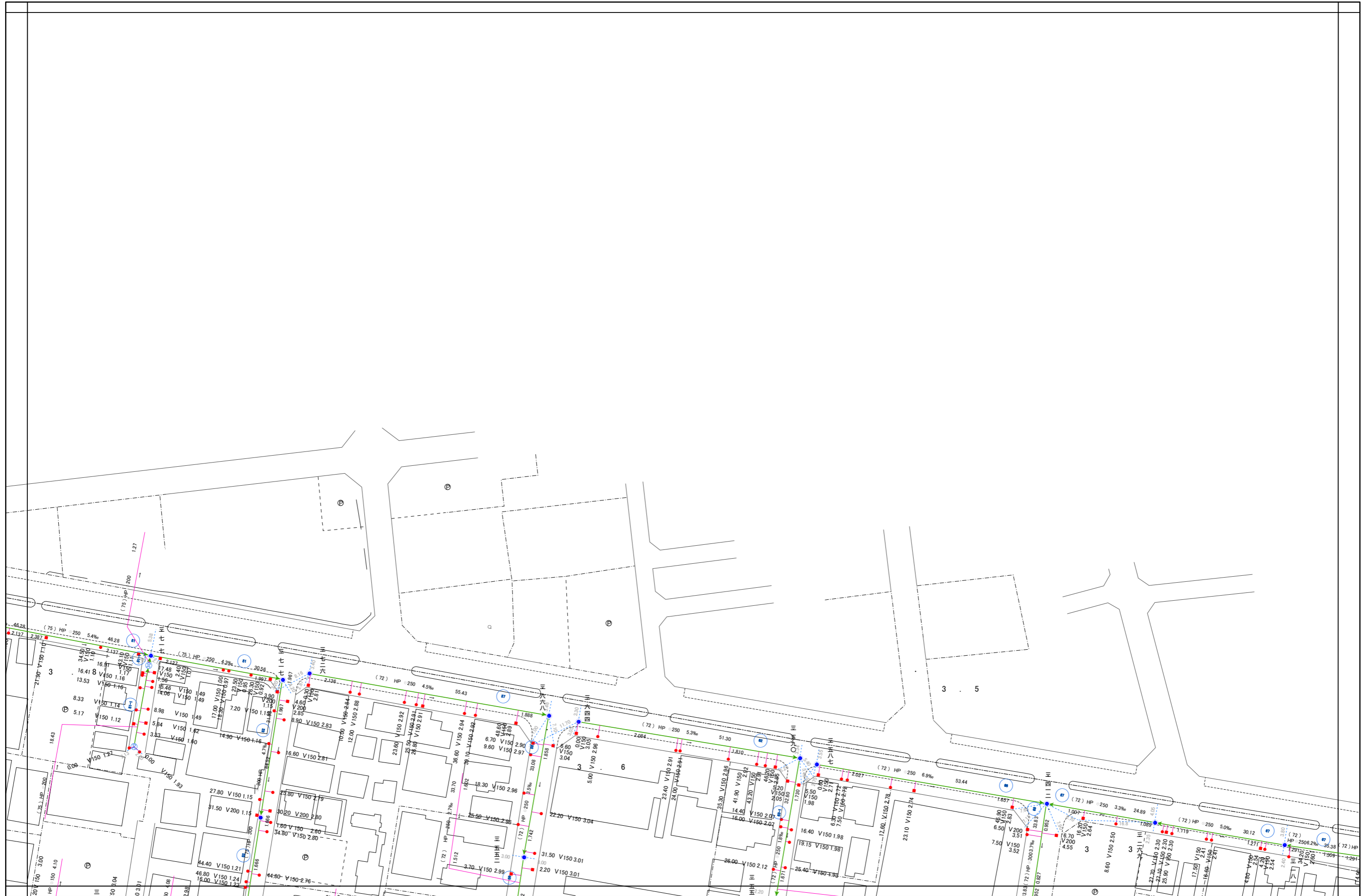
参考

L-09	M-09	N-09
L-08	M-08	N-08
L-07	M-07	N-07





L-10	M-10	N-10
L-09	M-09	N-09
L-08	M-08	N-08



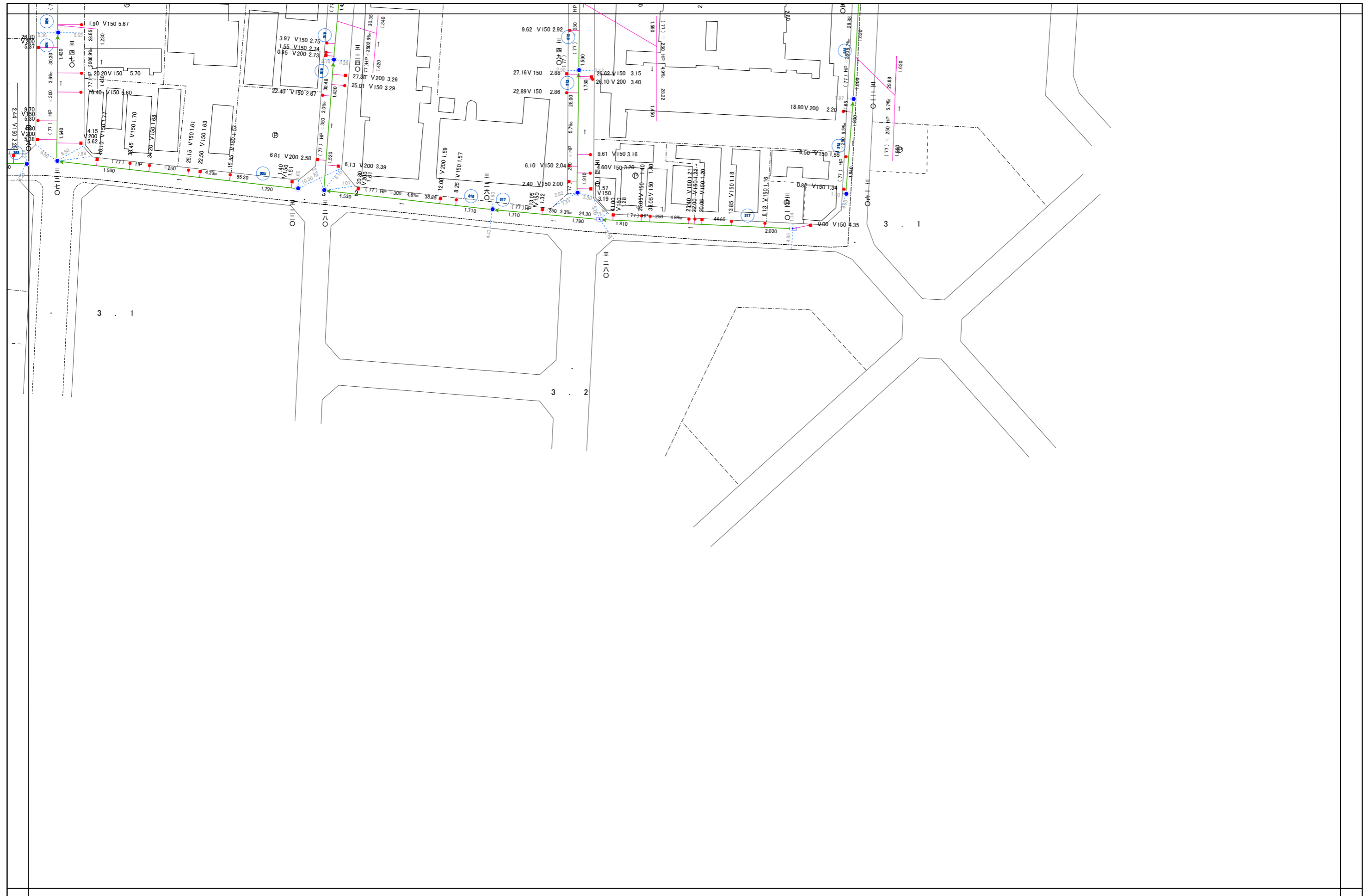
この台帳の情報は、参考であり実際とは異なる場合があります。
建築等に際しては必ず現地調査をし、正確な位置を確認してください。

蕨市公共下水道台帳施設平面図

参考



M-05	N-05	O-05
M-04	N-04	O-04
M-03	N-03	O-03



この台帳の情報、参考であり実際とは異なる場合があります。
建築等に際しては必ず現地調査をし、正確な位置を確認してください。

蕨市公共下水道台帳施設平面図

参考



M-06	N-06	O-06
M-05	N-05	O-05
M-04	N-04	O-04



この台帳の情報は、参考であり実際とは異なる場合があります。
建築等に際しては必ず現地調査をし、正確な位置を確認してください。

蕨市公共下水道台帳施設平面図

参考



M-07	N-07	O-07
M-06	N-06	O-06
M-05	N-05	O-05



この台帳の情報は、参考であり実際とは異なる場合があります。
建築等に際しては必ず現地調査をし、正確な位置を確認してください。

蕨市公共下水道台帳施設平面図

参考



M-08	N-08	O-08
M-07	N-07	O-07
M-06	N-06	O-06



この台帳の情報は、参考であり実際とは異なる場合があります。
建築等に際しては必ず現地調査をし、正確な位置を確認してください。

蕨市公共下水道台帳施設平面図


参考

M-09	N-09	O-09
M-08	N-08	O-08
M-07	N-07	O-07





M-10	N-10	O-10
M-09	N-09	O-09
M-08	N-08	O-08





N-09	O-09
N-08	O-08
N-07	O-07

