

この台帳の情報は、参考であり実際とは異なる場合があります。
建築等に際しては必ず現地調査をし、正確な位置を確認してください。

蕨市公共下水道台帳施設平面図

参考



D-06	E-06	F-06
D-05	E-05	F-05
D-04	E-04	F-04

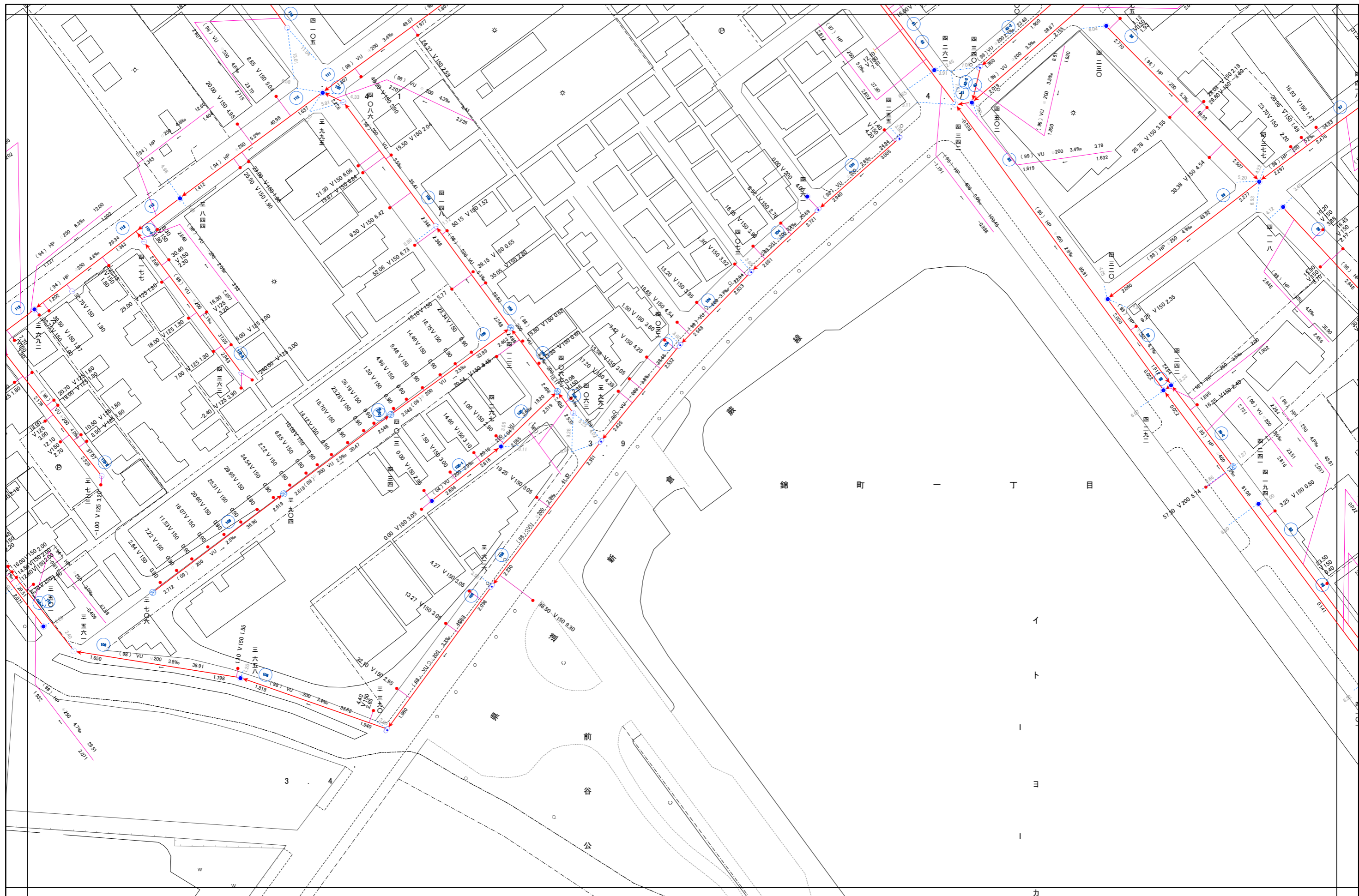


この台帳の情報は、参考であり実際とは異なる場合があります。
建築等に際しては必ず現地調査をし、正確な位置を確認してください。

蕨市公共下水道台帳施設平面図

参考

D-07	E-07	F-07
D-06	E-06	F-06
D-05	E-05	F-05

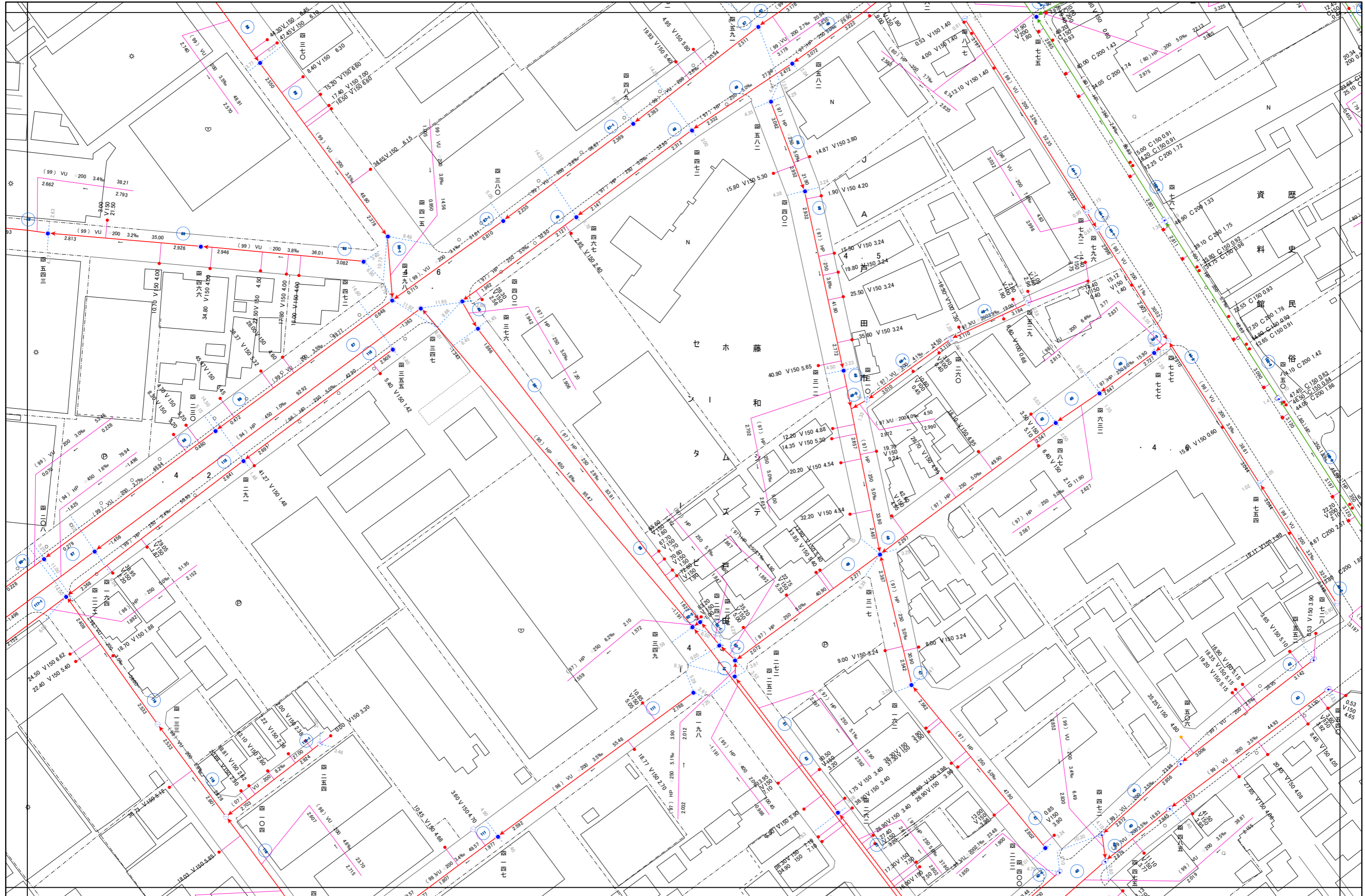


この台帳の情報は、参考であり実際とは異なる場合があります。
建築等に際しては必ず現地調査をし、正確な位置を確認してください。

蕨市公共下水道台帳施設平面図

参考

D-08	E-08	F-08
D-07	E-07	F-07
D-06	E-06	F-06

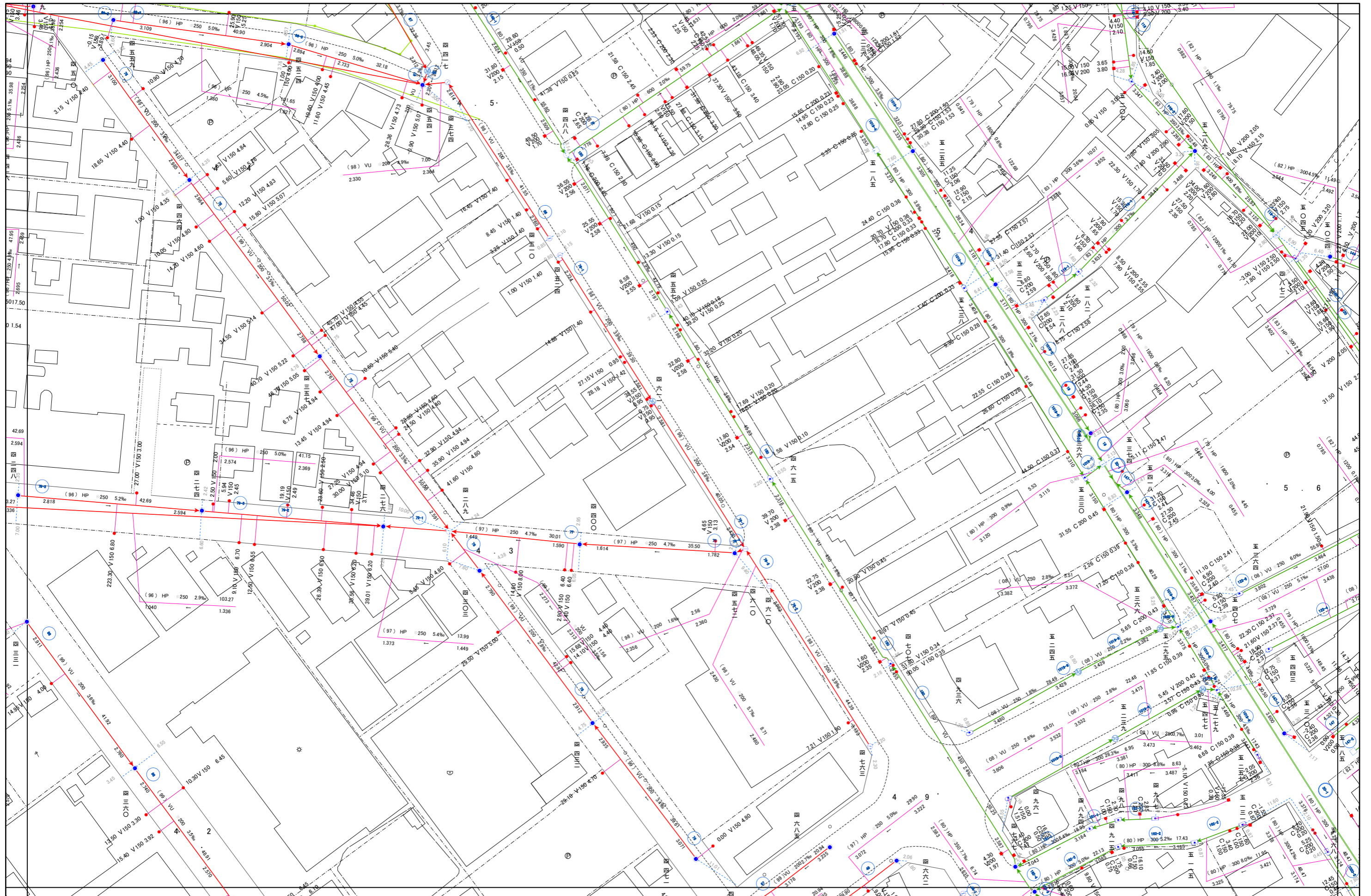


この台帳の情報は、参考であり実際とは異なる場合があります。
建築等に際しては必ず現地調査をし、正確な位置を確認してください。

蕨市公共下水道台帳施設平面図

参考

D-09	E-09	F-09
D-08	E-08	F-08
D-07	E-07	F-07

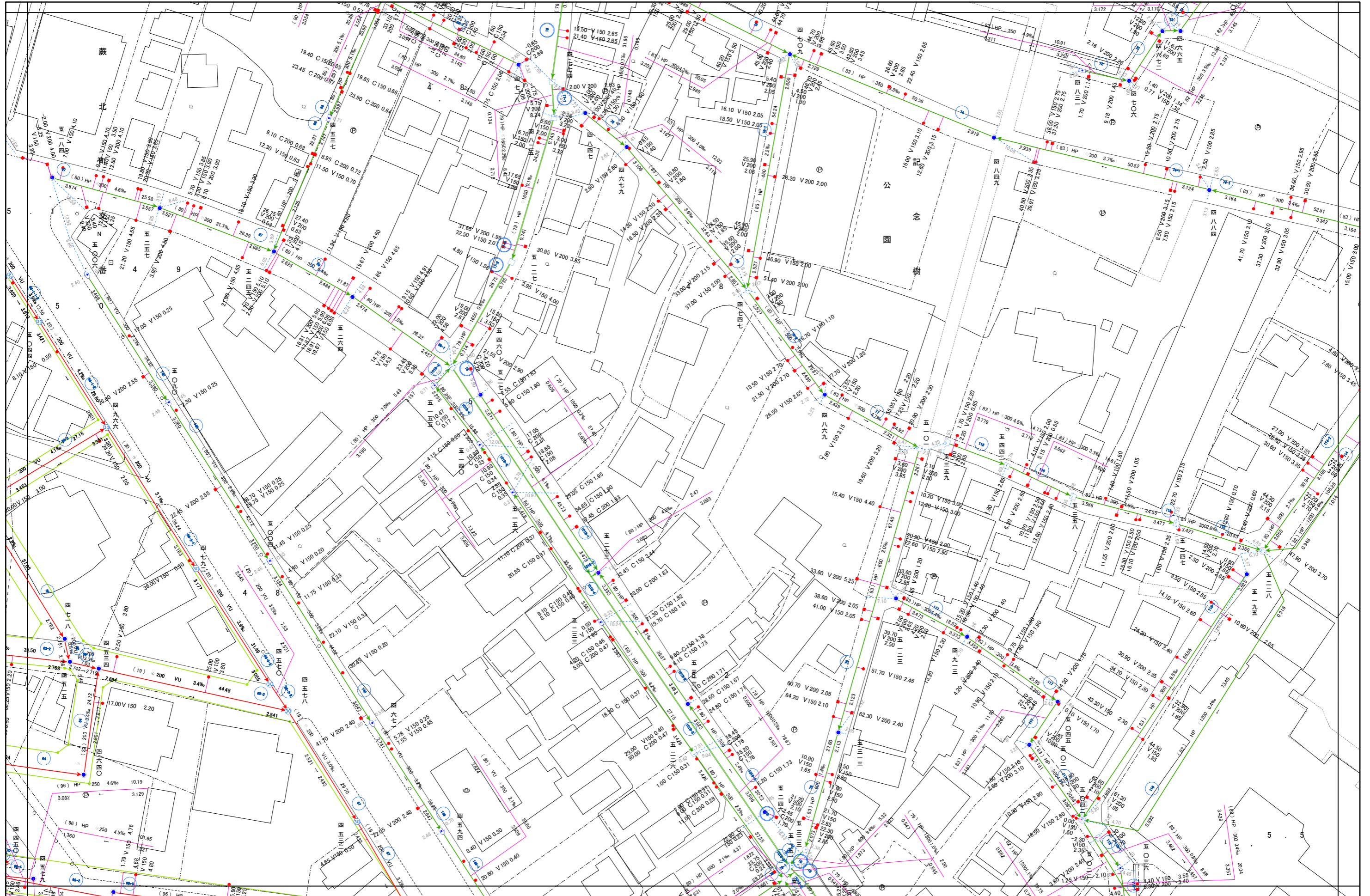


この台帳の情報は、参考であり実際とは異なる場合があります。
建築等に際しては必ず現地調査をし、正確な位置を確認してください。

蕨市公共下水道台帳施設平面図

参考

D-10	E-10	F-10
D-09	E-09	F-09
D-08	E-08	F-08



この台帳の情報は、参考であり実際とは異なる場合があります。
建築等に際しては必ず現地調査をし、正確な位置を確認してください。

蕨市公共下水道台帳施設平面図

参考

D-11	E-11	F-11
D-10	E-10	F-10
D-09	E-09	F-09



この台帳の情報は、参考であり実際とは異なる場合があります。
建築等に際しては必ず現地調査をし、正確な位置を確認してください。

蕨市公共下水道台帳施設平面図

参考

D-12	E-12	F-12
D-11	E-11	F-11
D-10	E-10	F-10

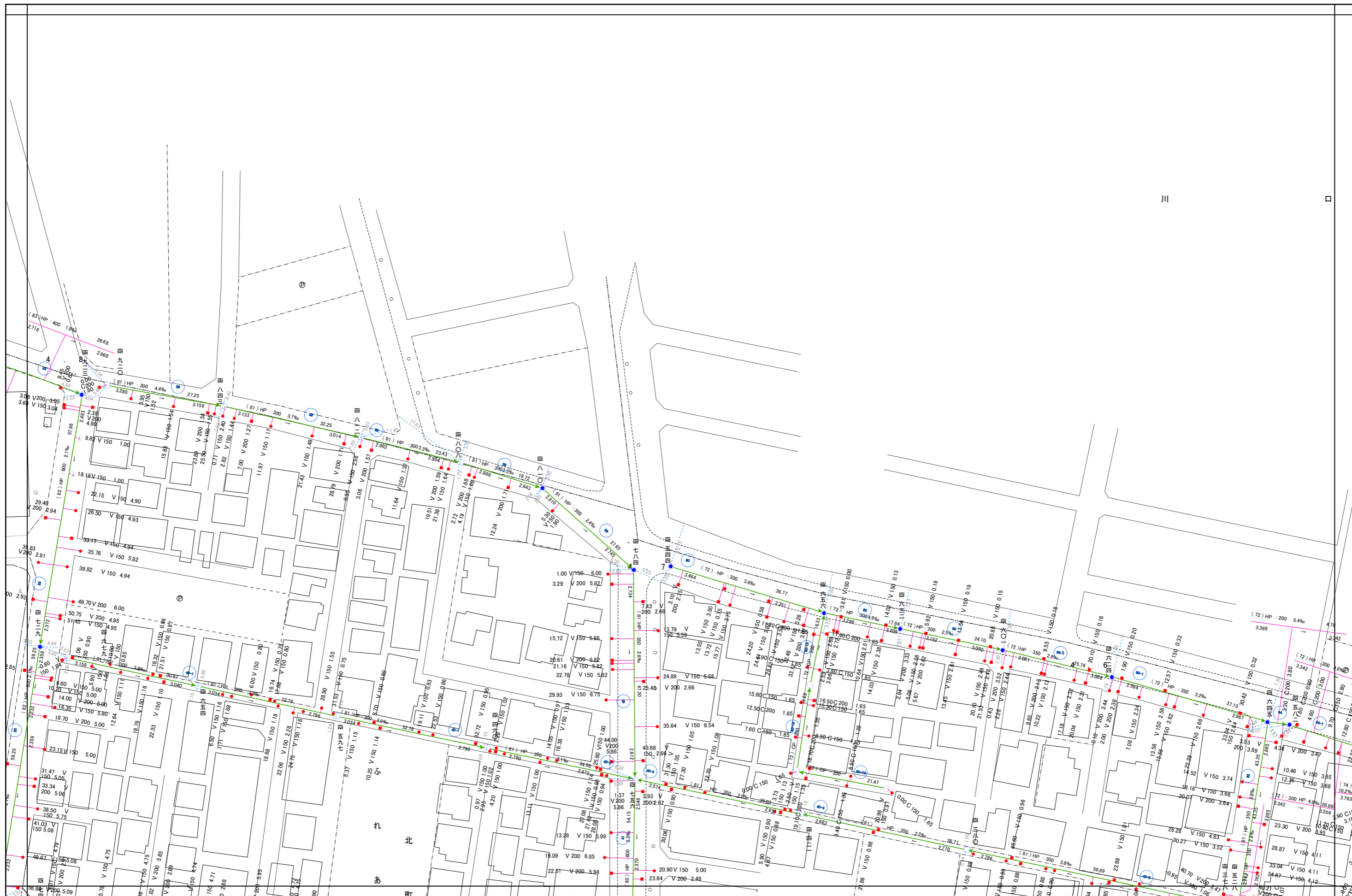


この台帳の情報は、参考であり実際とは異なる場合があります。
建築等に際しては必ず現地調査をし、正確な位置を確認してください。

蕨市公共下水道台帳施設平面図

参考

D-13	E-13	F-13
D-12	E-12	F-12
D-11	E-11	F-11



この台帳の情報は、参考であり実際とは異なる場合があります。
建築等に際しては必ず現地調査をし、正確な位置を確認してください。

蕨市公共下水道台帳施設平面図

参考

E-05	F-05	G-05
E-04	F-04	G-04
E-03	F-03	G-03

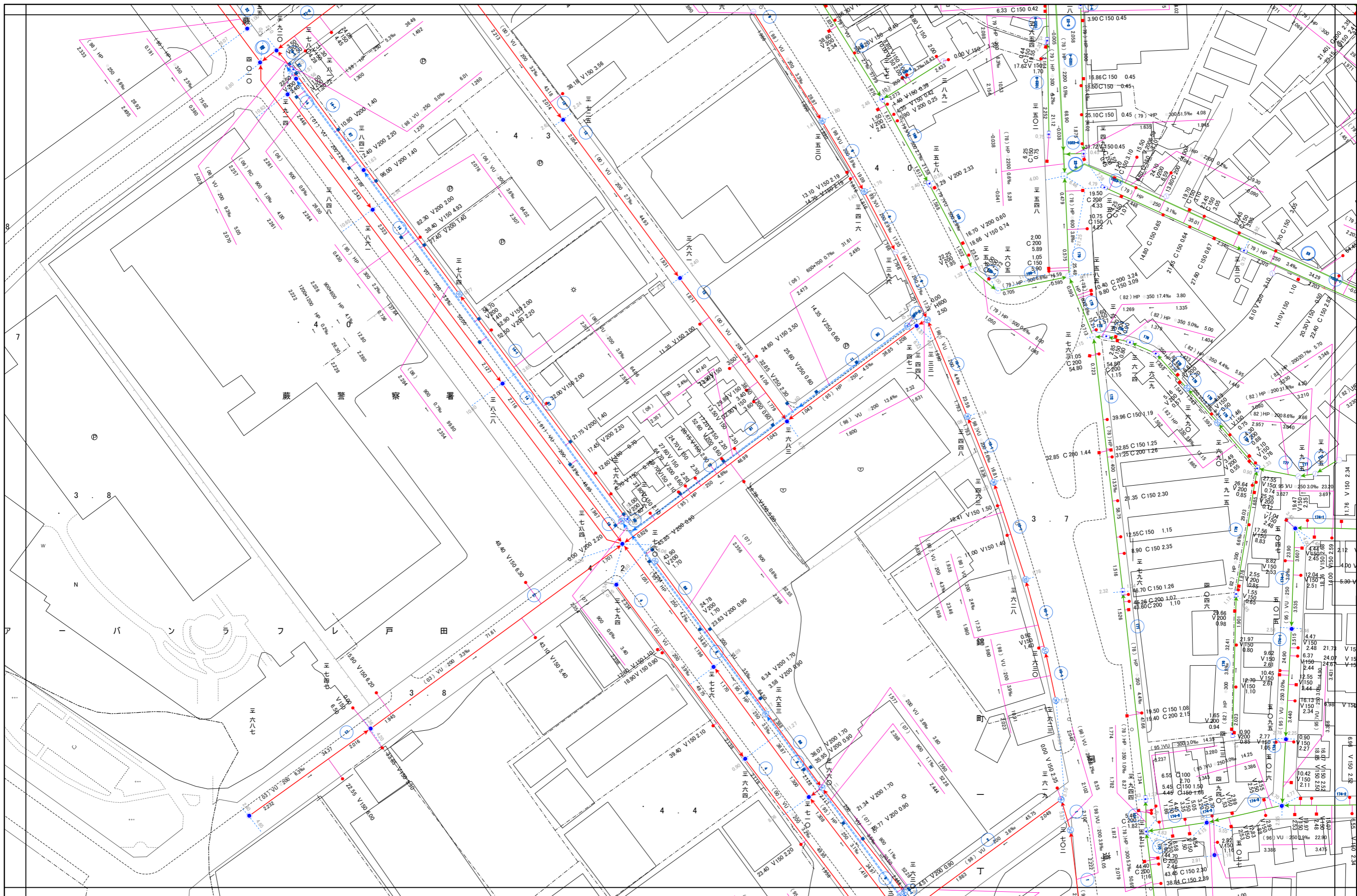


この台帳の情報は、参考であり実際とは異なる場合があります。
建築等に際しては必ず現地調査をし、正確な位置を確認してください。

蕨市公共下水道台帳施設平面図

参考

E-06	F-06	G-06
E-05	F-05	G-05
E-04	F-04	G-04

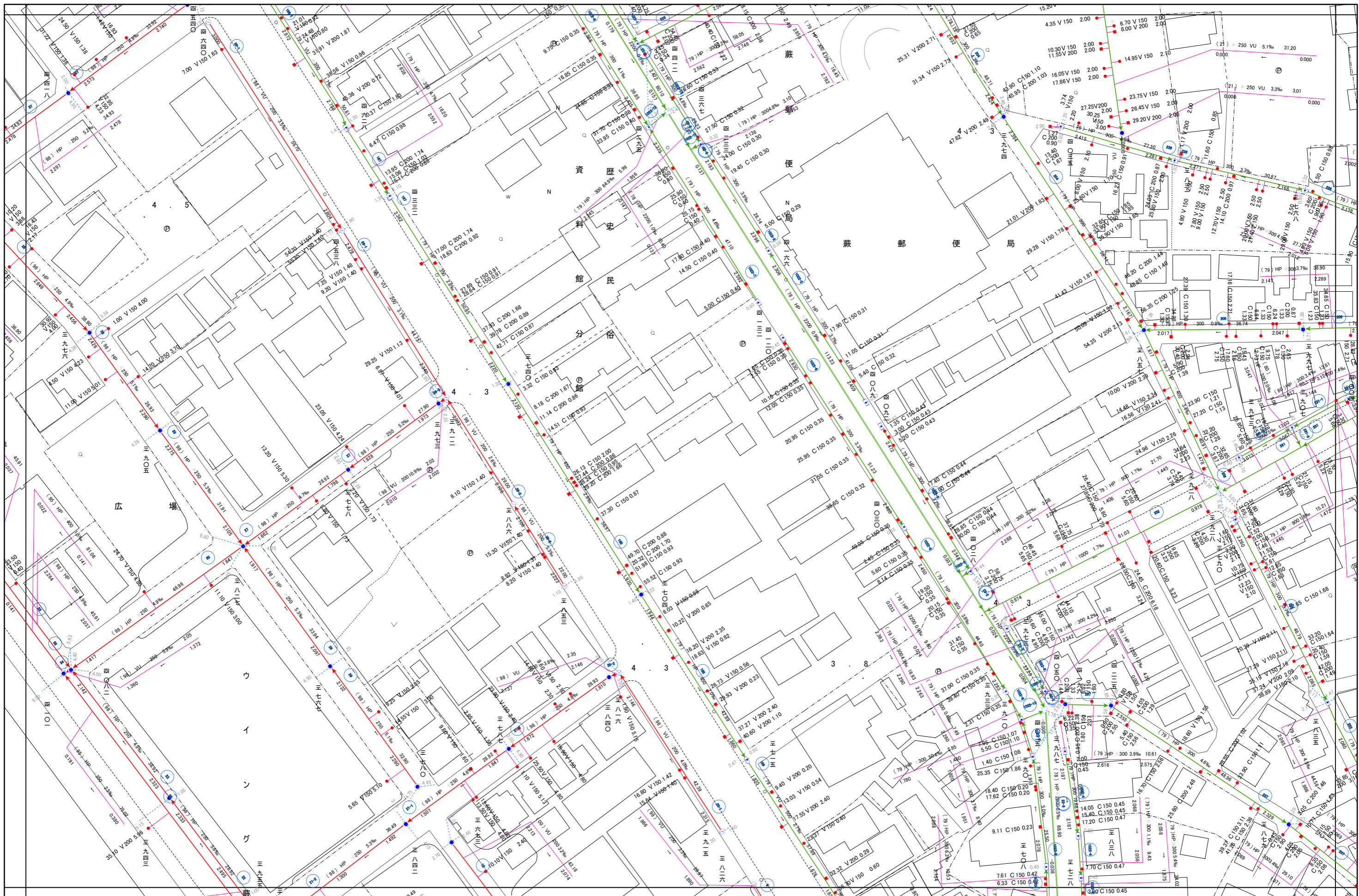


この台帳の情報は、参考であり実際とは異なる場合があります。
建築等に際しては必ず現地調査をし、正確な位置を確認してください。

蕨市公共下水道台帳施設平面図

参考

E-07	F-07	G-07
E-06	F-06	G-06
E-05	F-05	G-05



この台帳の情報は、参考であり実際とは異なる場合があります。
建築等に際しては必ず現地調査をし、正確な位置を確認してください。

蕨市公共下水道台帳施設平面図

参考

E-08	F-08	G-08
E-07	F-07	G-07
E-06	F-06	G-06

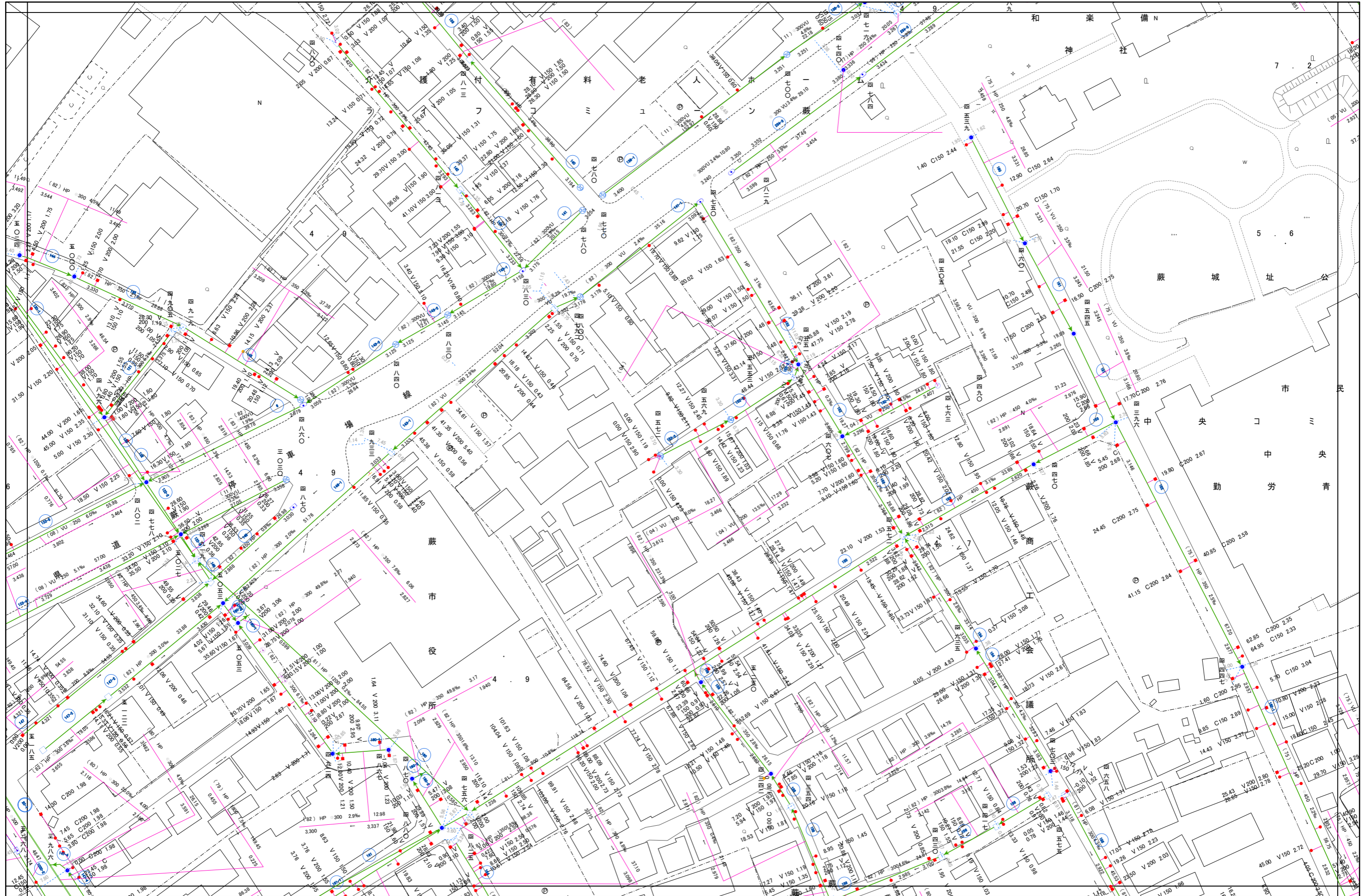


この台帳の情報は、参考であり実際とは異なる場合があります。
建築等に際しては必ず現地調査をし、正確な位置を確認してください。

蕨市公共下水道台帳施設平面図

参考

E-09	F-09	G-09
E-08	F-08	G-08
E-07	F-07	G-07

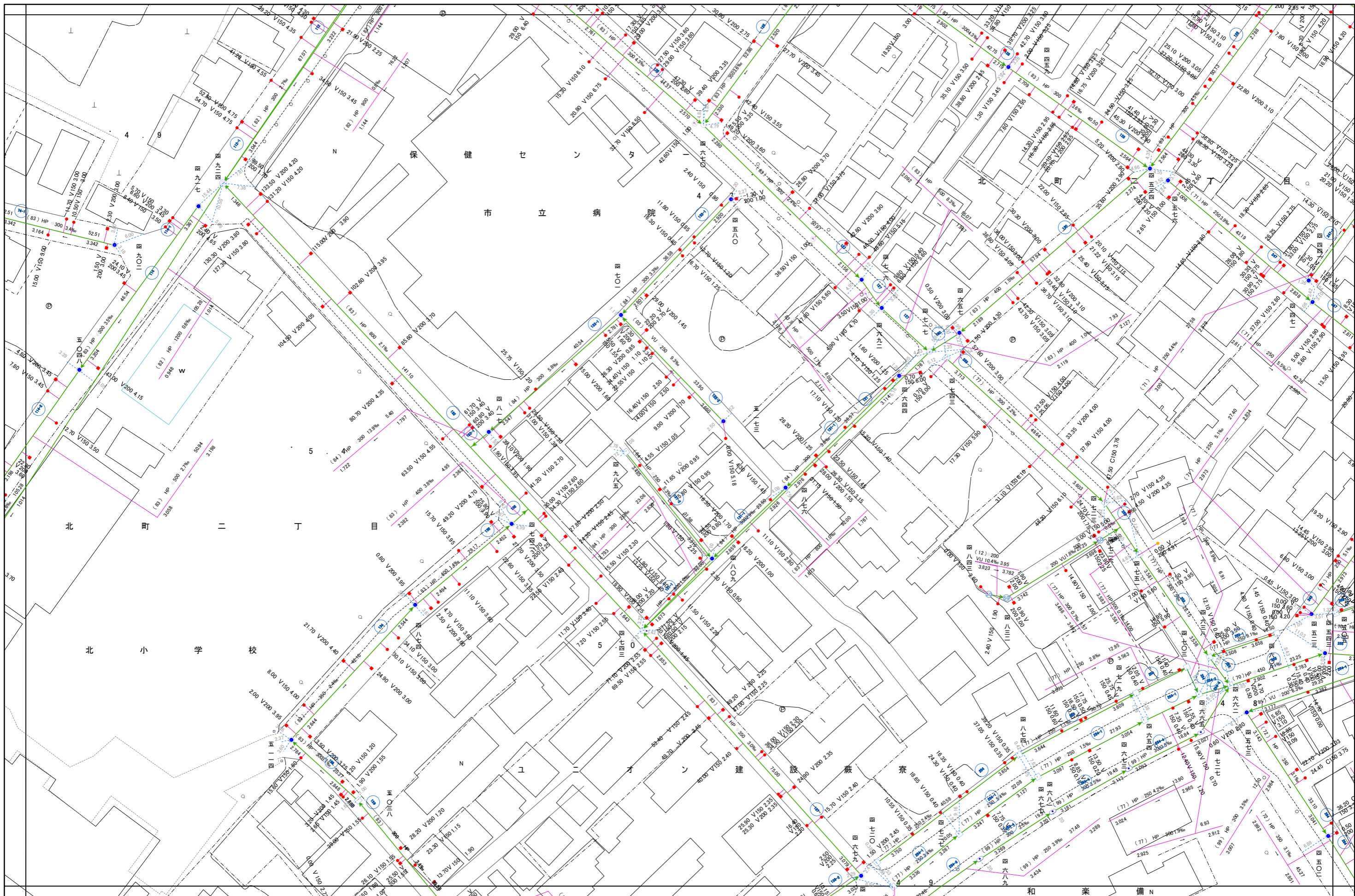


この台帳の情報は、参考であり実際とは異なる場合があります。
建築等に際しては必ず現地調査をし、正確な位置を確認してください。

蕨市公共下水道台帳施設平面図

参考

E-10	F-10	G-10
E-09	F-09	G-09
E-08	F-08	G-08

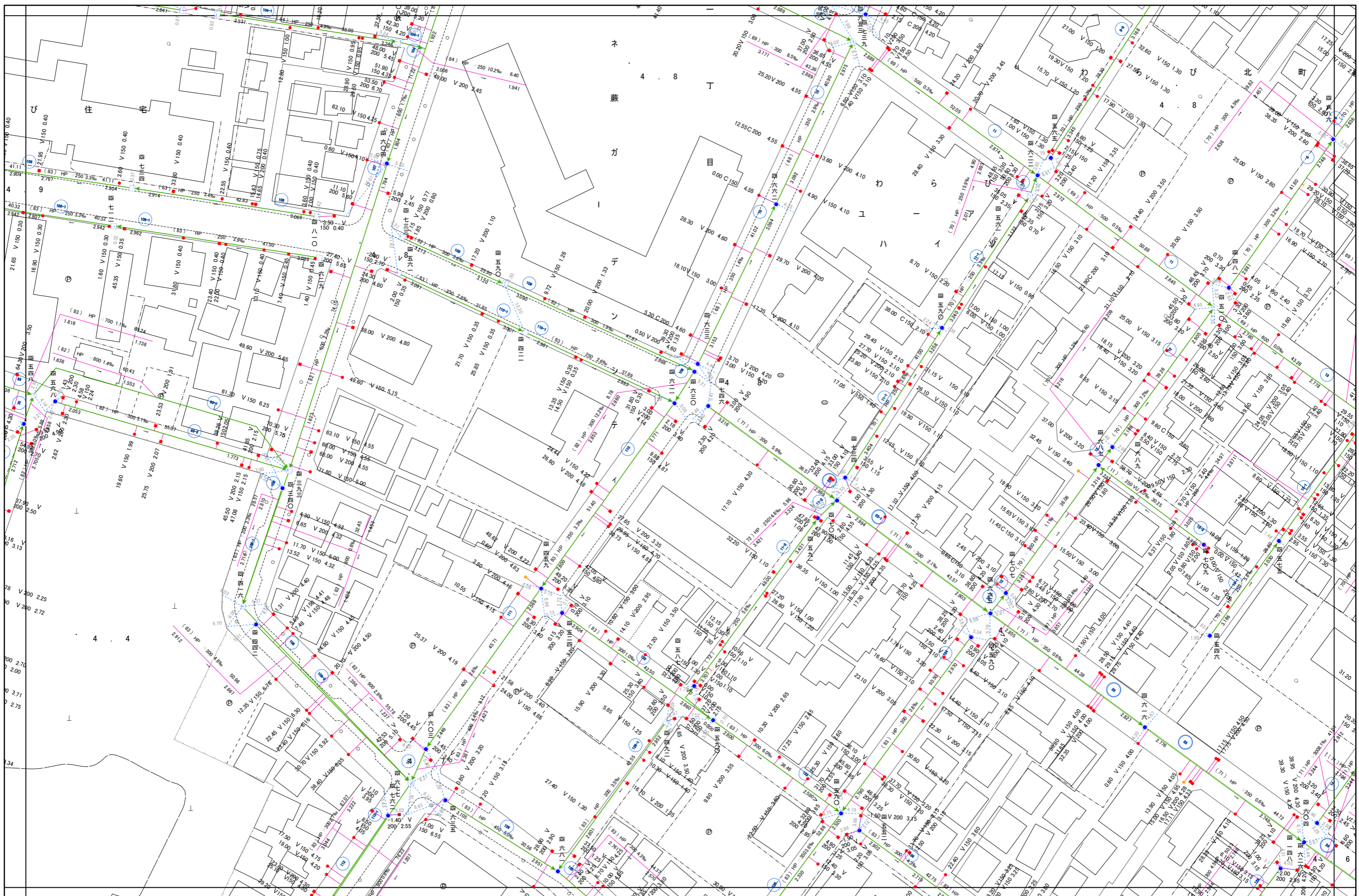


この台帳の情報は、参考であり実際とは異なる場合があります。
建築等に際しては必ず現地調査をし、正確な位置を確認してください。

蕨市公共下水道台帳施設平面図

参考

E-11	F-11	G-11
E-10	F-10	G-10
E-09	F-09	G-09



この台帳の情報は、参考であり実際とは異なる場合があります。
建築等に際しては必ず現地調査をし、正確な位置を確認してください。

蕨市公共下水道台帳施設平面図


参考

E-12	F-12	G-12
E-11	F-11	G-11
E-10	F-10	G-10





E-13	F-13	G-13
E-12	F-12	G-12
E-11	F-11	G-11




この台帳の情報は、参考であり実際とは異なる場合があります。
建築等に際しては必ず現地調査をし、正確な位置を確認してください。

蕨市公共下水道台帳施設平面図

参考

F-03	G-03	H-03
F-02	G-02	H-02
F-01	G-01	H-01



この台帳の情報は、参考であり実際とは異なる場合があります。
建築等に際しては必ず現地調査をし、正確な位置を確認してください。

蕨市公共下水道台帳施設平面図

参考

F-04	G-04	H-04
F-03	G-03	H-03
F-02	G-02	H-02

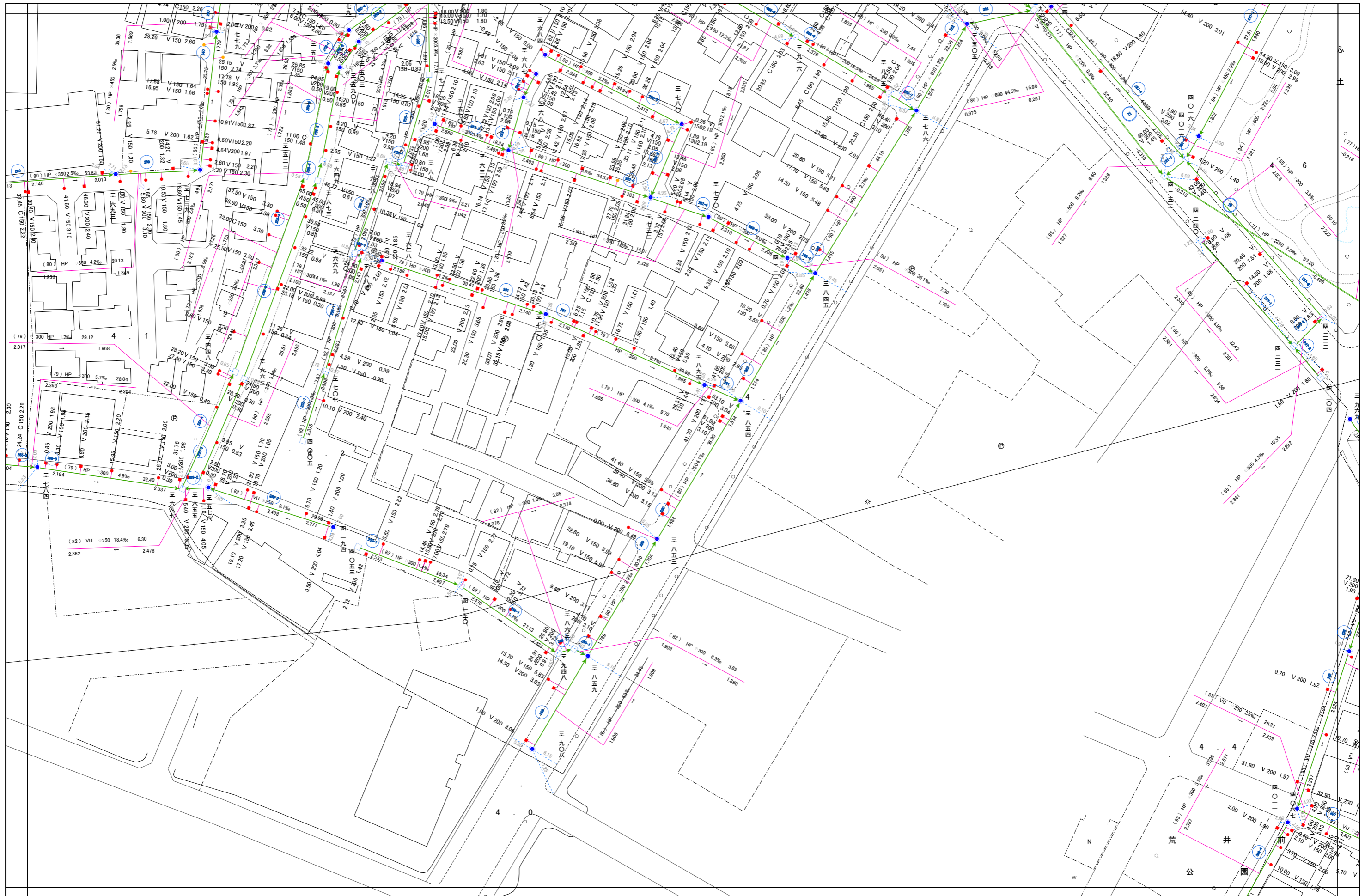


この台帳の情報は、参考であり実際とは異なる場合があります。
建築等に際しては必ず現地調査をし、正確な位置を確認してください。

蕨市公共下水道台帳施設平面図

参考

F-05	G-05	H-05
F-04	G-04	H-04
F-03	G-03	H-03

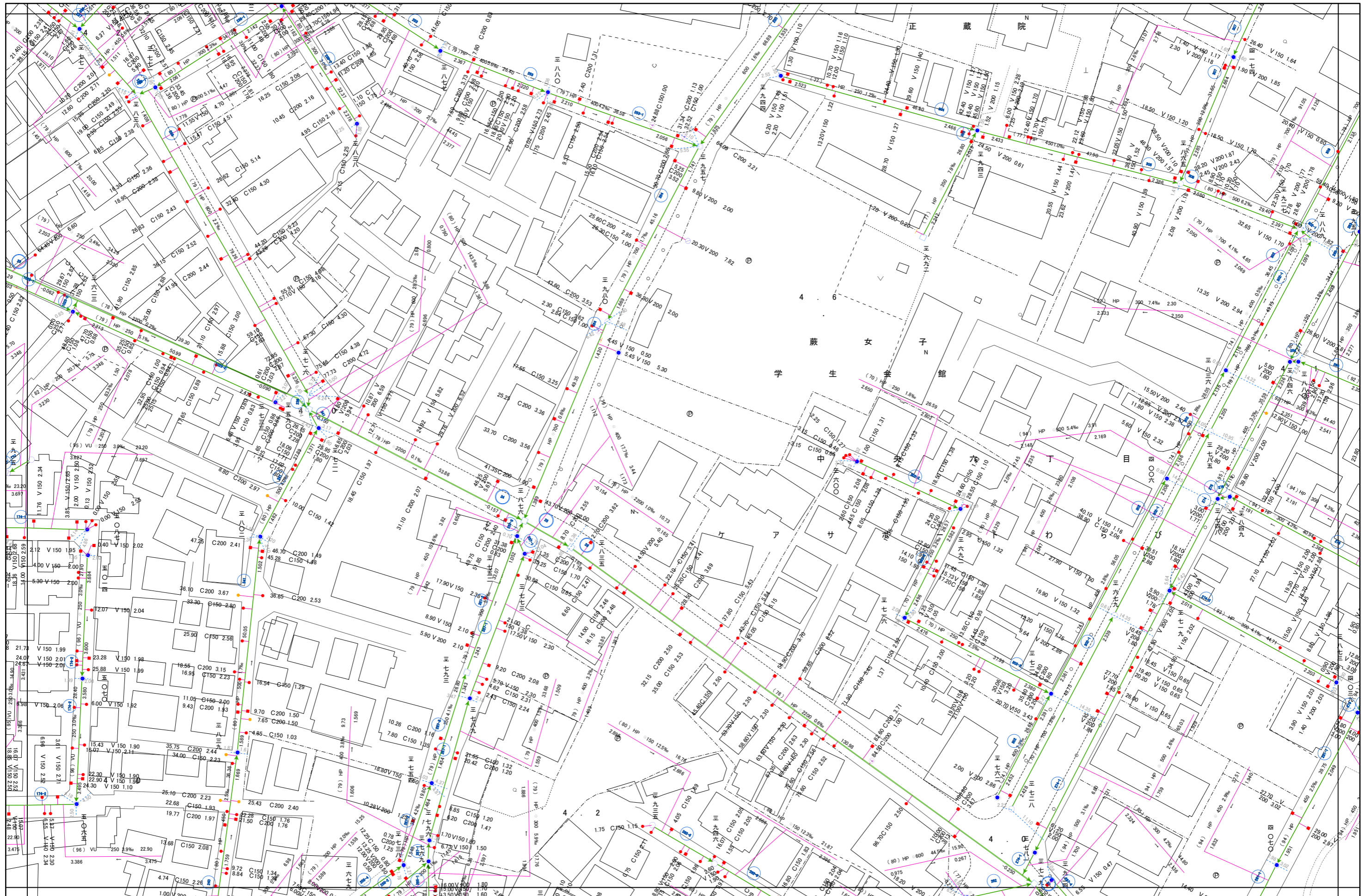


この台帳の情報は、参考であり実際とは異なる場合があります。
建築等に際しては必ず現地調査をし、正確な位置を確認してください。

蕨市公共下水道台帳施設平面図

参考

F-06	G-06	H-06
F-05	G-05	H-05
F-04	G-04	H-04

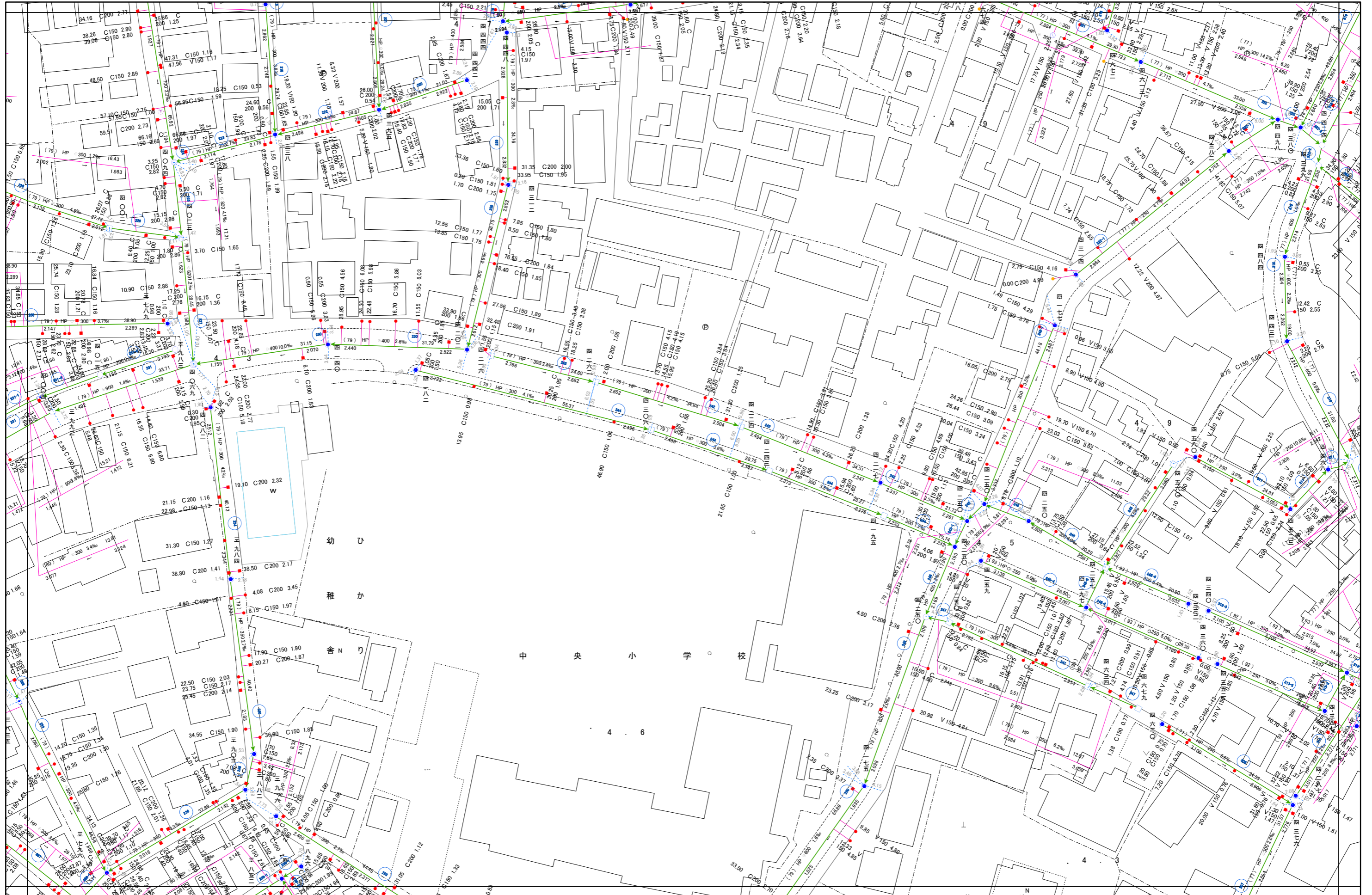


この台帳の情報は、参考であり実際とは異なる場合があります。
建築等に際しては必ず現地調査をし、正確な位置を確認してください。

蕨市公共下水道台帳施設平面図

参考

F-07	G-07	H-07
F-06	G-06	H-06
F-05	G-05	H-05



この台帳の情報は、参考であり実際とは異なる場合があります。
建築等に際しては必ず現地調査をし、正確な位置を確認してください。

蕨市公共下水道台帳施設平面図

参考

F-08	G-08	H-08
F-07	G-07	H-07
F-06	G-06	H-06



この台帳の情報、参考であり実際とは異なる場合があります。
建築等に際しては必ず現地調査をし、正確な位置を確認してください。

蕨市公共下水道台帳施設平面図

参考

F-09	G-09	H-09
F-08	G-08	H-08
F-07	G-07	H-07



この台帳の情報は、参考であり実際とは異なる場合があります。
建築等に際しては必ず現地調査をし、正確な位置を確認してください。

蕨市公共下水道台帳施設平面図

参考



F-10	G-10	H-10
F-09	G-09	H-09
F-08	G-08	H-08

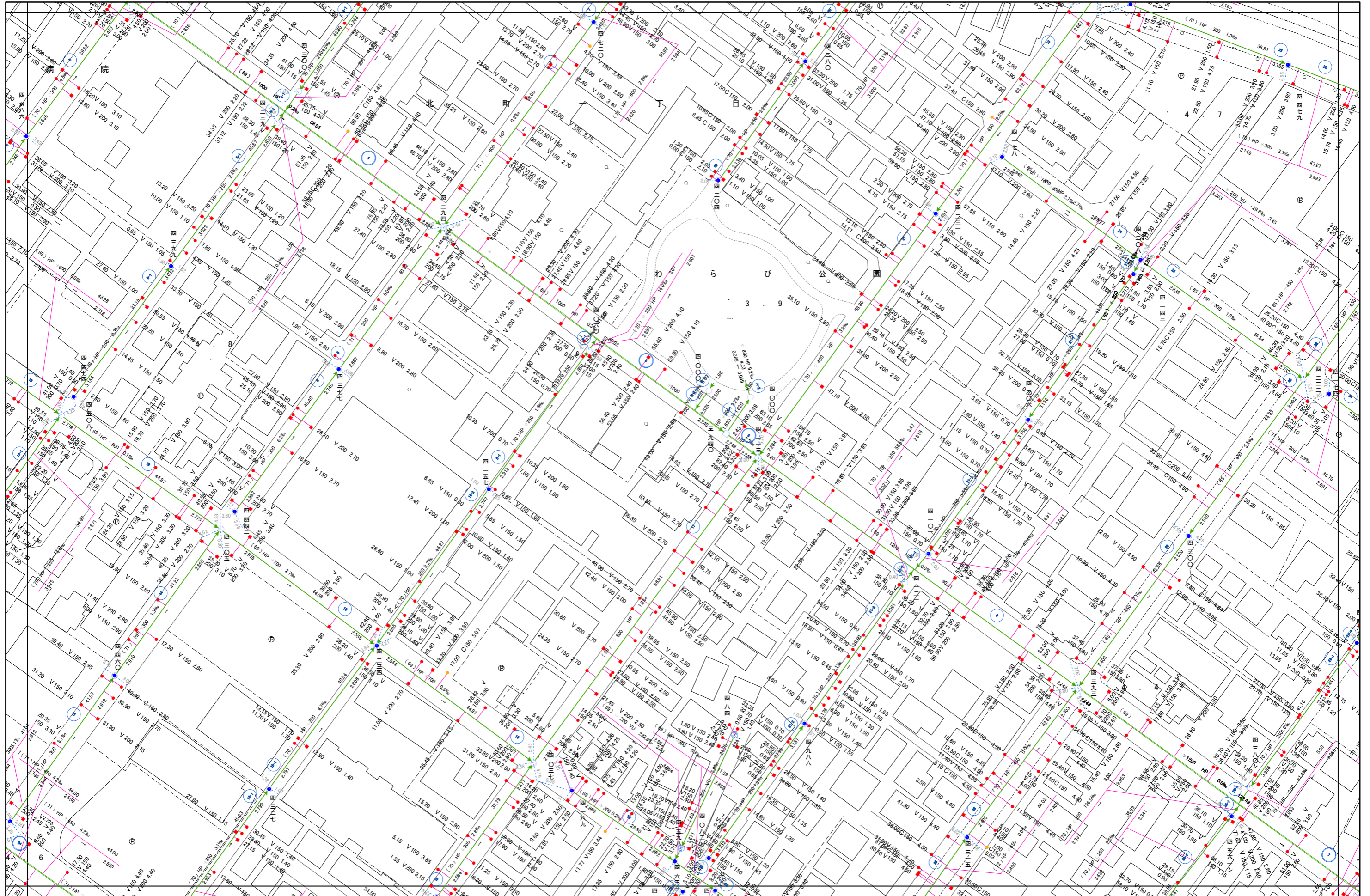


この台帳の情報は、参考であり実際とは異なる場合があります。
建築等に際しては必ず現地調査をし、正確な位置を確認してください。

蕨市公共下水道台帳施設平面図

参考

F-11	G-11	H-11
F-10	G-10	H-10
F-09	G-09	H-09





F-12	G-12	H-12
F-11	G-11	H-11
F-10	G-10	H-10

