


この台帳の情報は、参考であり実際とは異なる場合があります。  
建築等に際しては必ず現地調査をし、正確な位置を確認してください。

蕨市公共下水道台帳施設平面図

参考



A-08	B-08
A-07	B-07
A-06	B-06





A-09	B-09
A-08	B-08
A-07	B-07



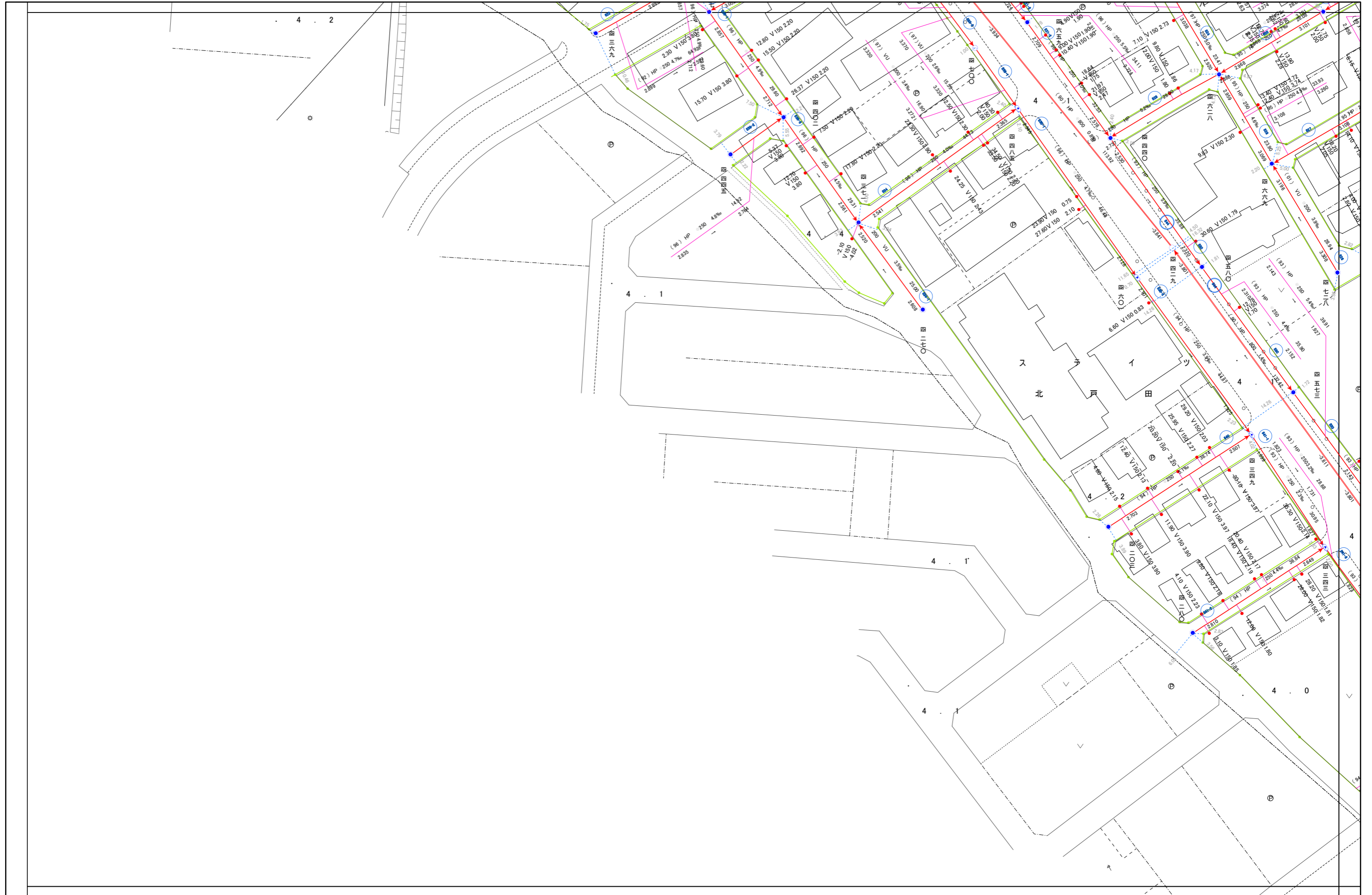
この台帳の情報は、参考であり実際とは異なる場合があります。  
建築等に際しては必ず現地調査をし、正確な位置を確認してください。

蕨市公共下水道台帳施設平面図

参考



A-10	B-10
A-09	B-09
A-08	B-08

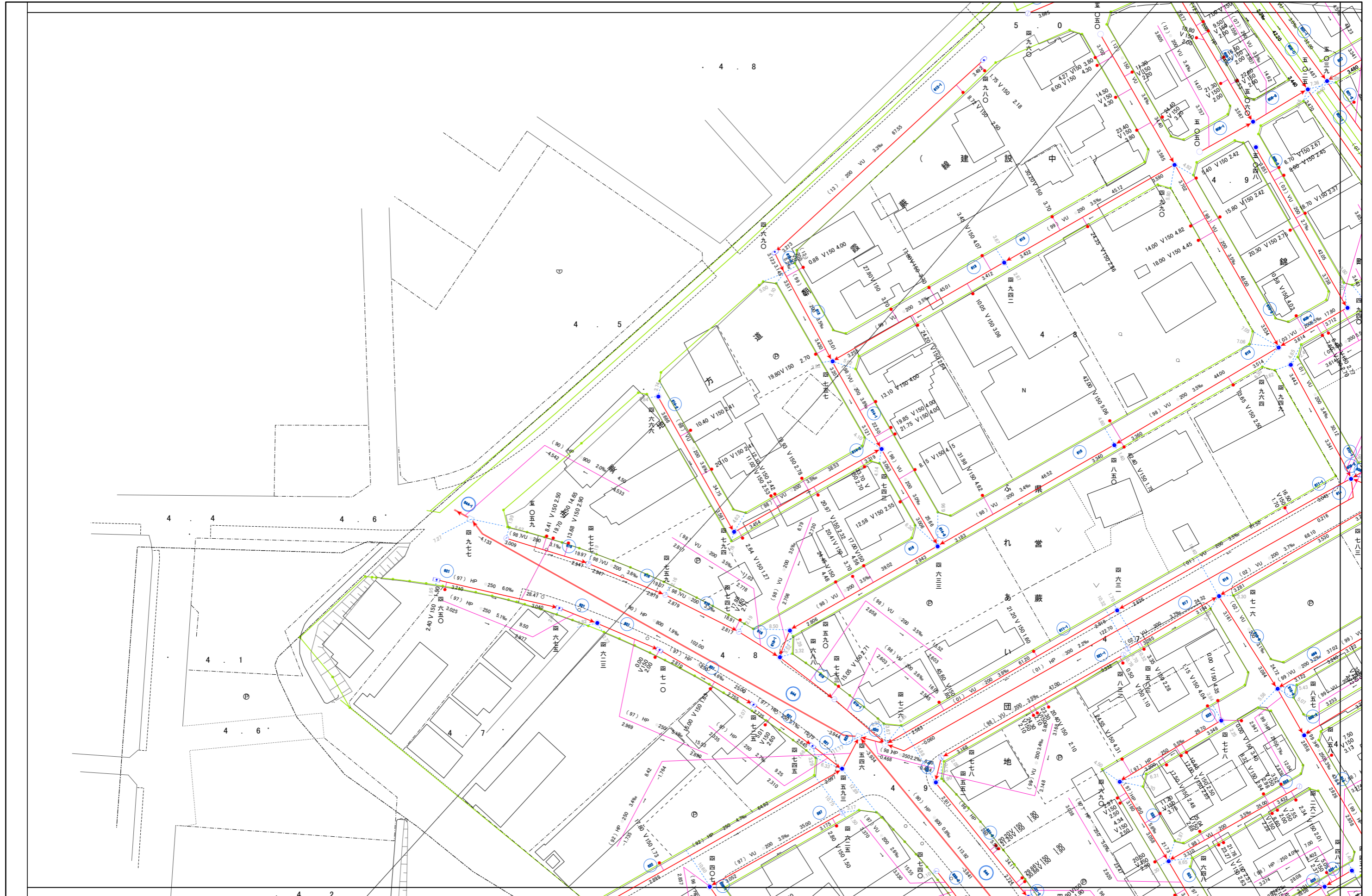


この台帳の情報は、参考であり実際とは異なる場合があります。  
建築等に際しては必ず現地調査をし、正確な位置を確認してください。

蕨市公共下水道台帳施設平面図

参考

A-11	B-11
A-10	B-10
A-09	B-09







A-12	B-12
A-11	B-11
A-10	B-10



この台帳の情報は、参考であり実際とは異なる場合があります。  
建築等に際しては必ず現地調査をし、正確な位置を確認してください。

蕨市公共下水道台帳施設平面図

参考

A-08	B-08	C-08
A-07	B-07	C-07
A-06	B-06	C-06





この台帳の情報は、参考であり実際とは異なる場合があります。  
建築等に際しては必ず現地調査をし、正確な位置を確認してください。

蕨市公共下水道台帳施設平面図

参考



A-09	B-09	C-09
A-08	B-08	C-08
A-07	B-07	C-07



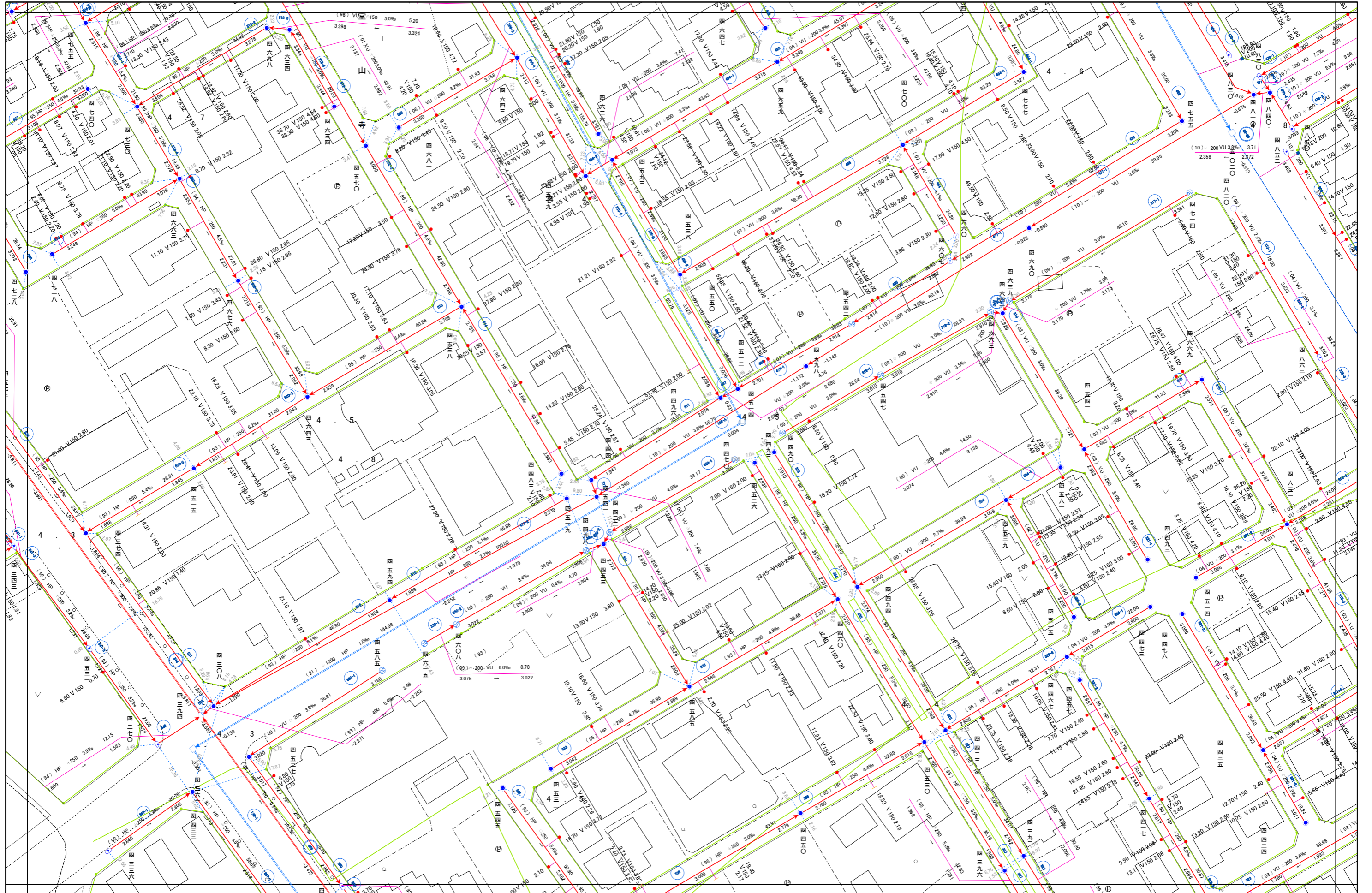


この台帳の情報は、参考であり実際とは異なる場合があります。  
建築等に際しては必ず現地調査をし、正確な位置を確認してください。

蕨市公共下水道台帳施設平面図

参考

A-10	B-10	C-10
A-09	B-09	C-09
A-08	B-08	C-08





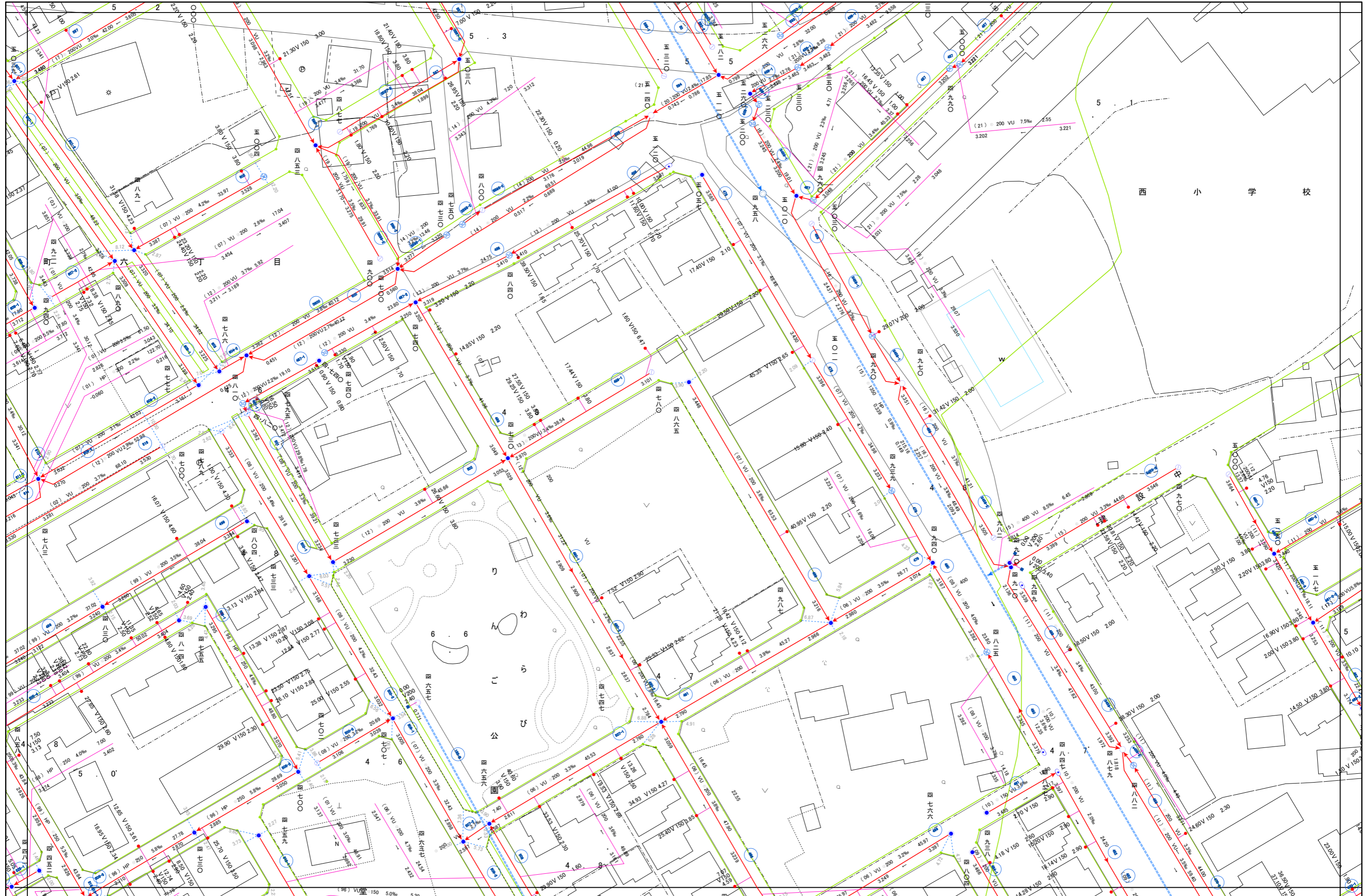
この台帳の情報は、参考であり実際とは異なる場合があります。  
建築等に際しては必ず現地調査をし、正確な位置を確認してください。

蕨市公共下水道台帳施設平面図

参考



A-11	B-11	C-11
A-10	B-10	C-10
A-09	B-09	C-09





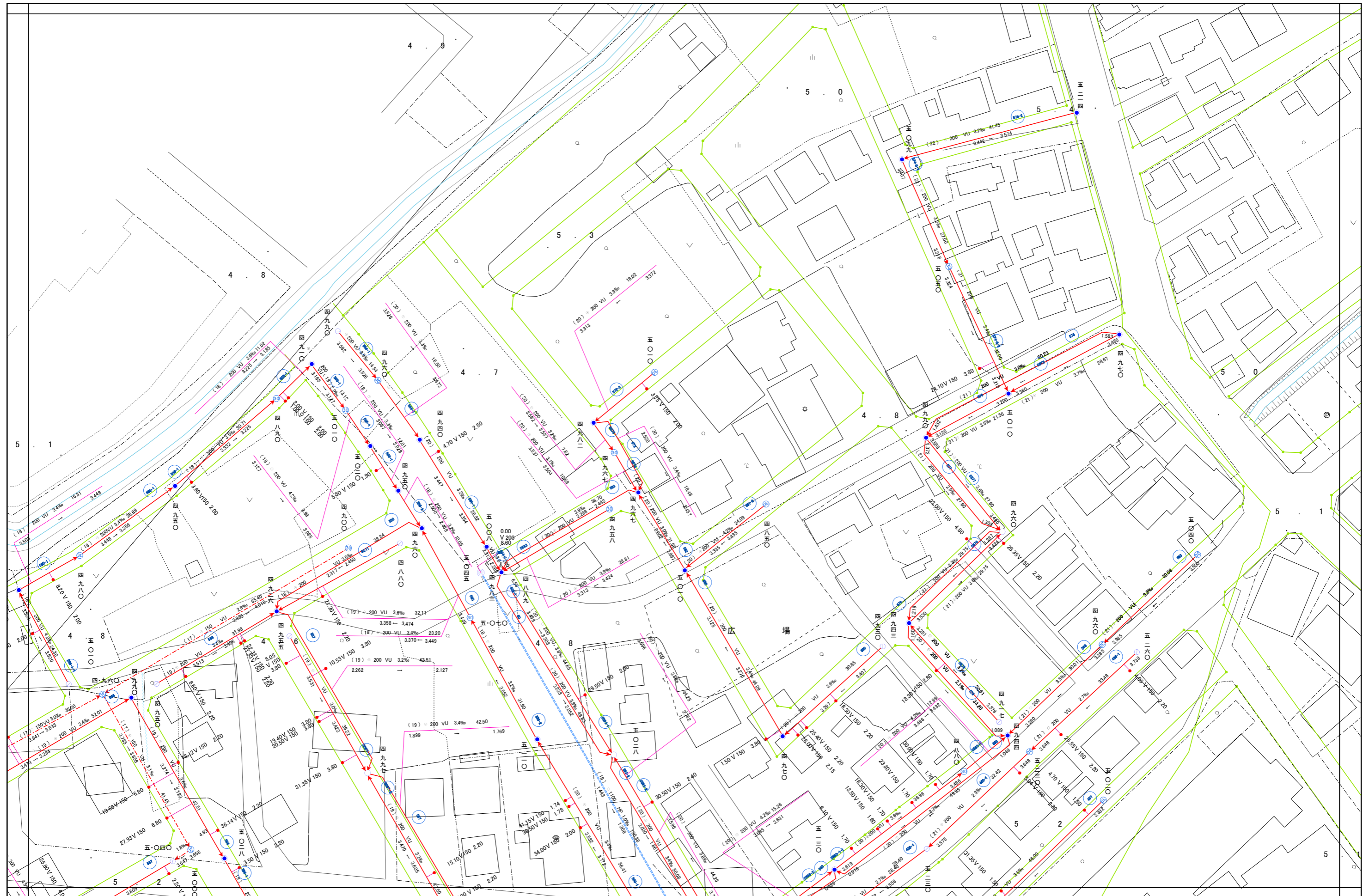
この台帳の情報は、参考であり実際とは異なる場合があります。  
建築等に際しては必ず現地調査をし、正確な位置を確認してください。

蕨市公共下水道台帳施設平面図

参考



A-12	B-12	C-12
A-11	B-11	C-11
A-10	B-10	C-10



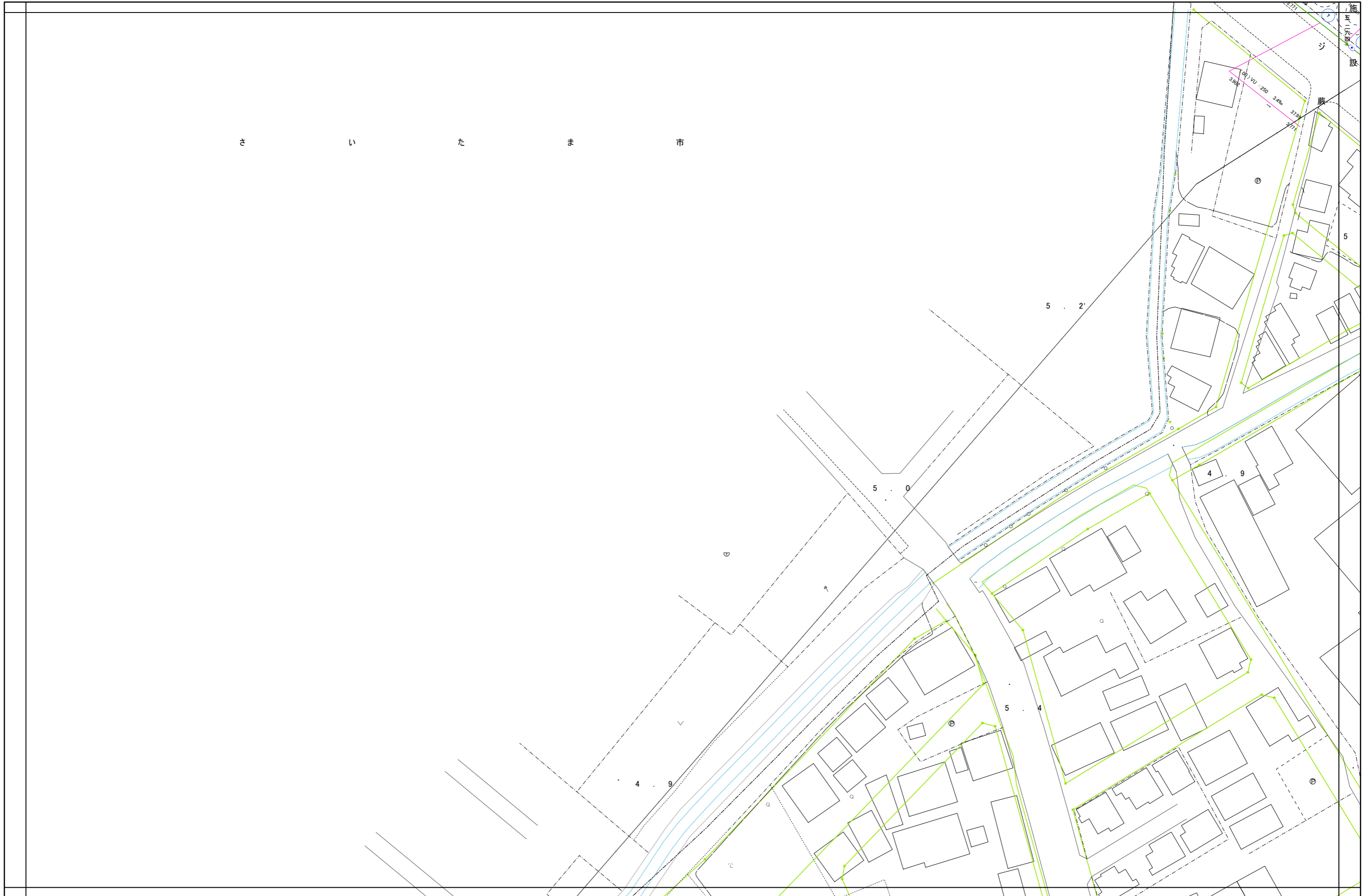
この台帳の情報は、参考であり実際とは異なる場合があります。  
建築等に際しては必ず現地調査をし、正確な位置を確認してください。

蕨市公共下水道台帳施設平面図

参考




A-13	B-13	C-13
A-12	B-12	C-12
A-11	B-11	C-11





A-13	B-13	C-13
A-12	B-12	C-12



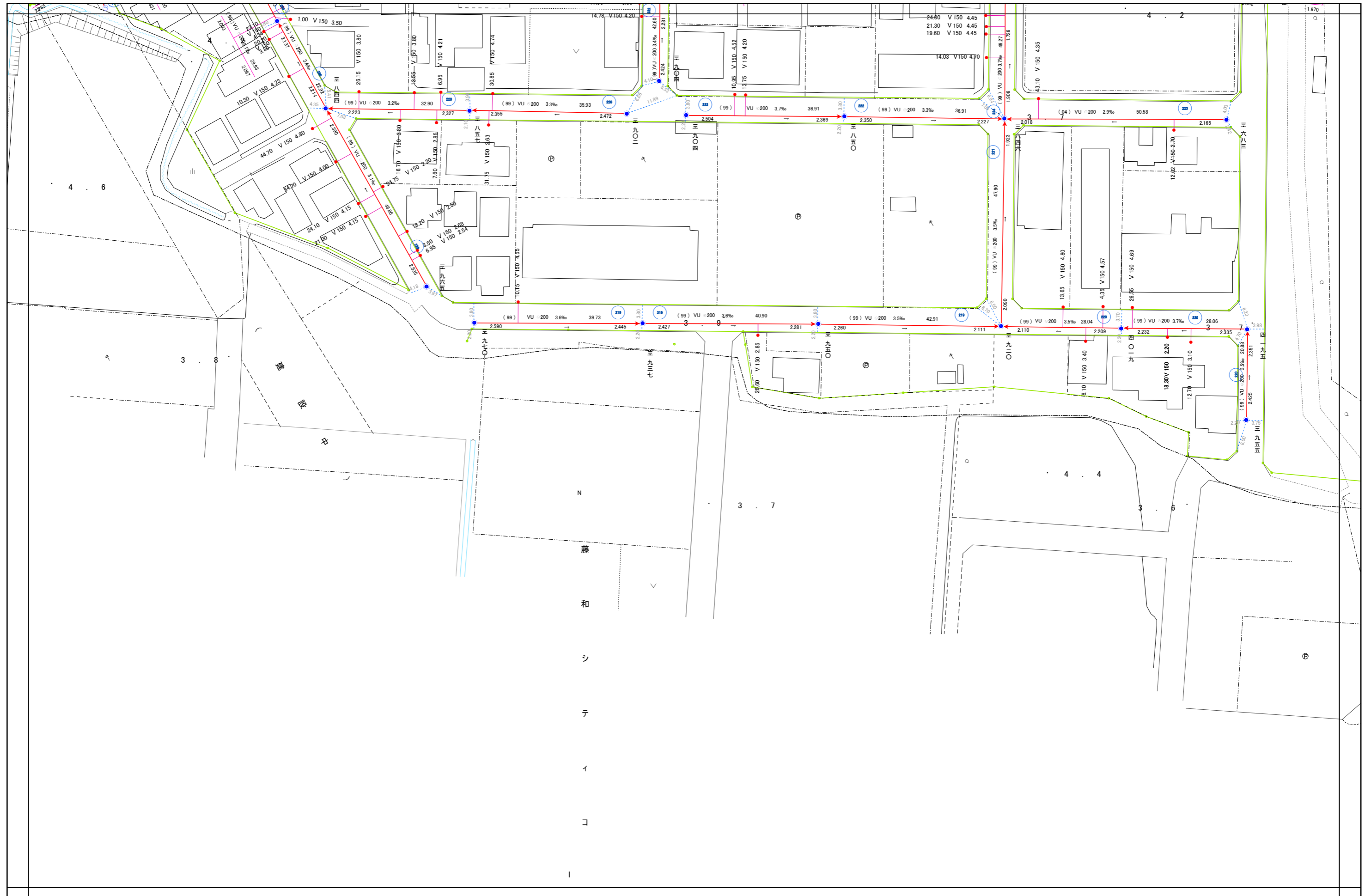


この台帳の情報は、参考であり実際とは異なる場合があります。  
建築等に際しては必ず現地調査をし、正確な位置を確認してください。

蕨市公共下水道台帳施設平面図

参考

B-07	C-07	D-07
B-06	C-06	D-06
B-05	C-05	D-05

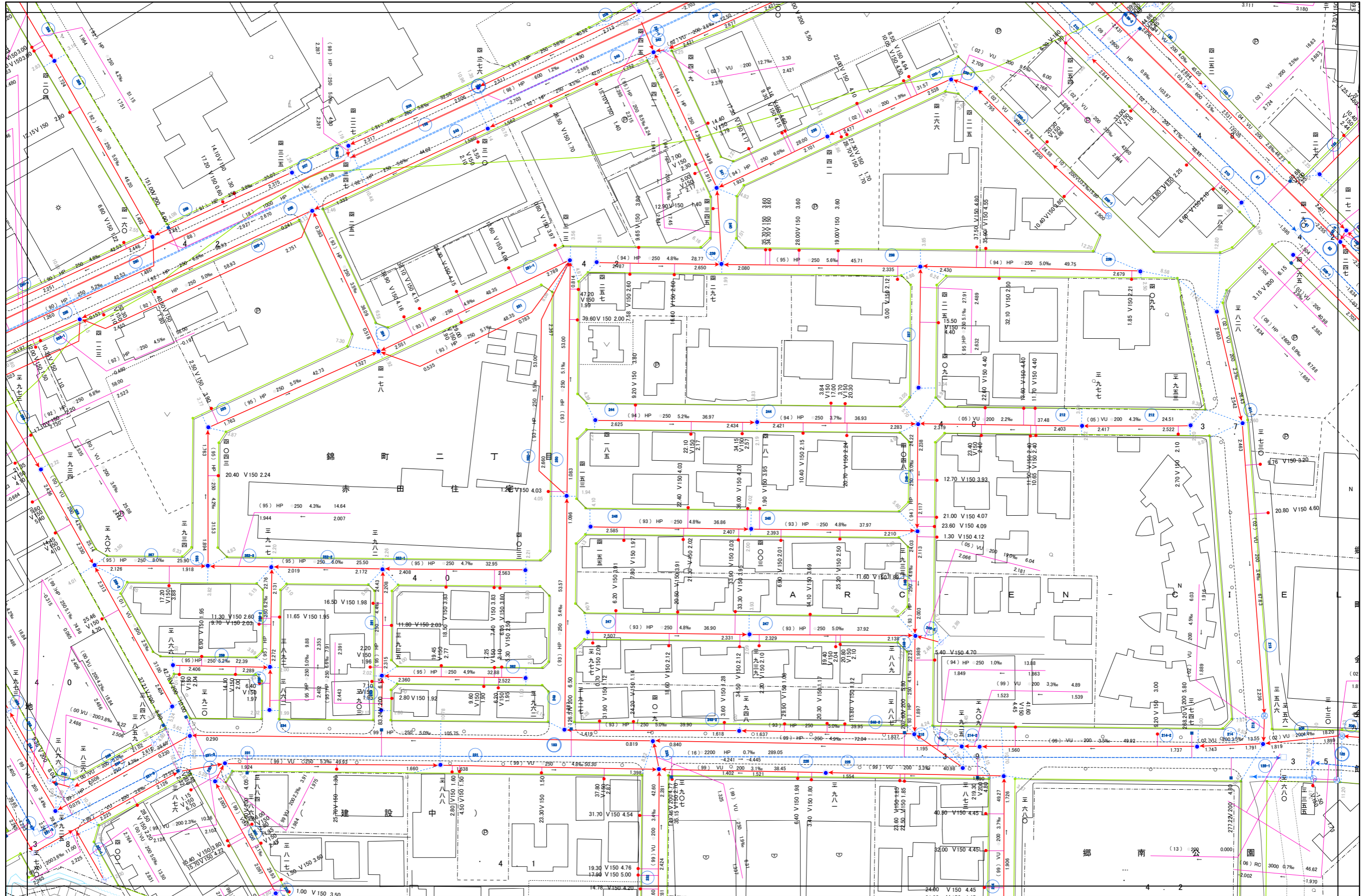


この台帳の情報、参考であり実際とは異なる場合があります。  
建築等に際しては必ず現地調査をし、正確な位置を確認してください。

蕨市公共下水道台帳施設平面図

参考

B-08	C-08	D-08
B-07	C-07	D-07
B-06	C-06	D-06





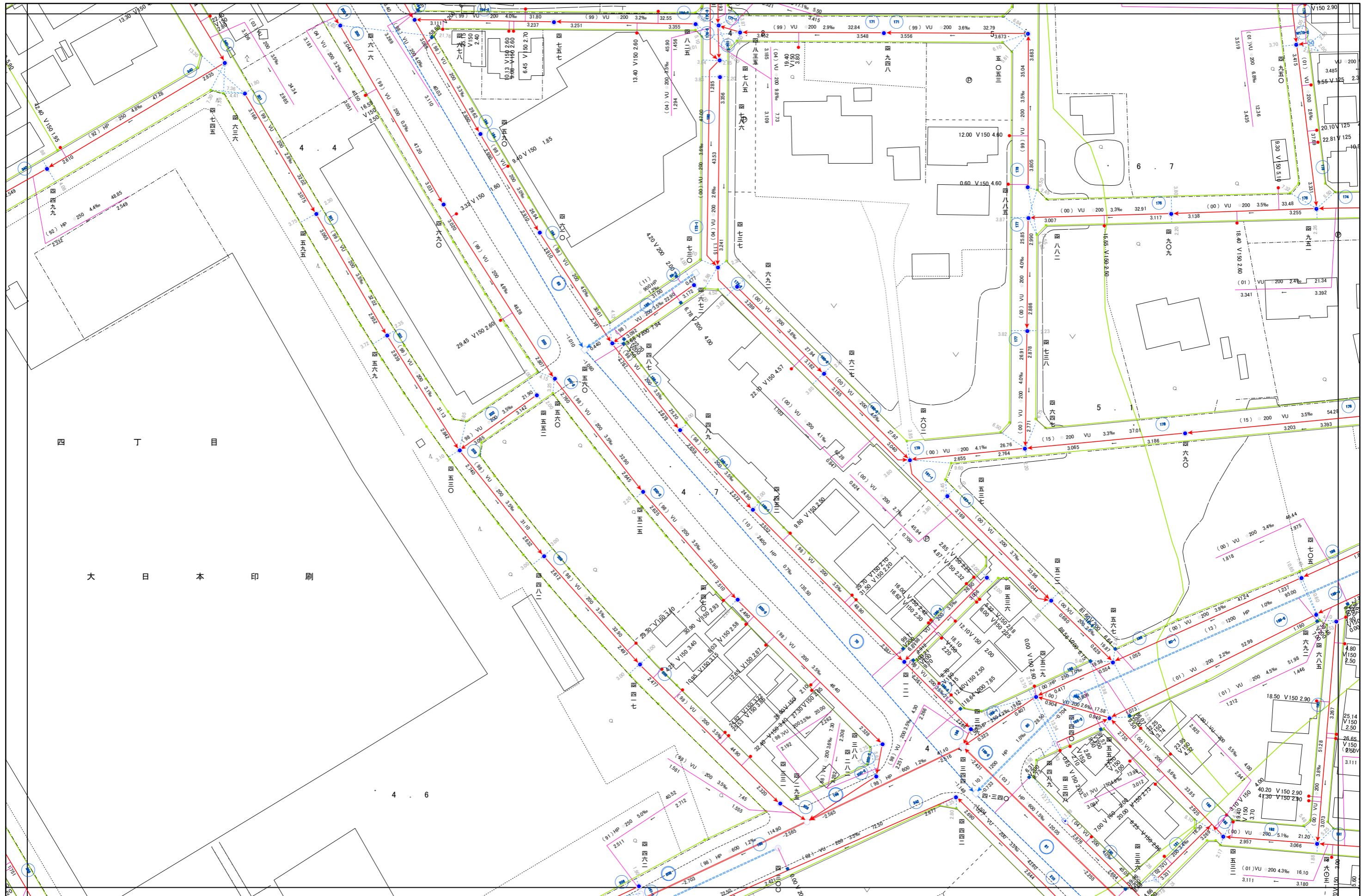
この台帳の情報、参考であり実際とは異なる場合があります。  
建築等に際しては必ず現地調査をし、正確な位置を確認してください。

蕨市公共下水道台帳施設平面図

参考



B-09	C-09	D-09
B-08	C-08	D-08
B-07	C-07	D-07



この台帳の情報は、参考であり実際とは異なる場合があります。  
建築等に際しては必ず現地調査をし、正確な位置を確認してください。

蕨市公共下水道台帳施設平面図

参考

B-10	C-10	D-10
B-09	C-09	D-09
B-08	C-08	D-08





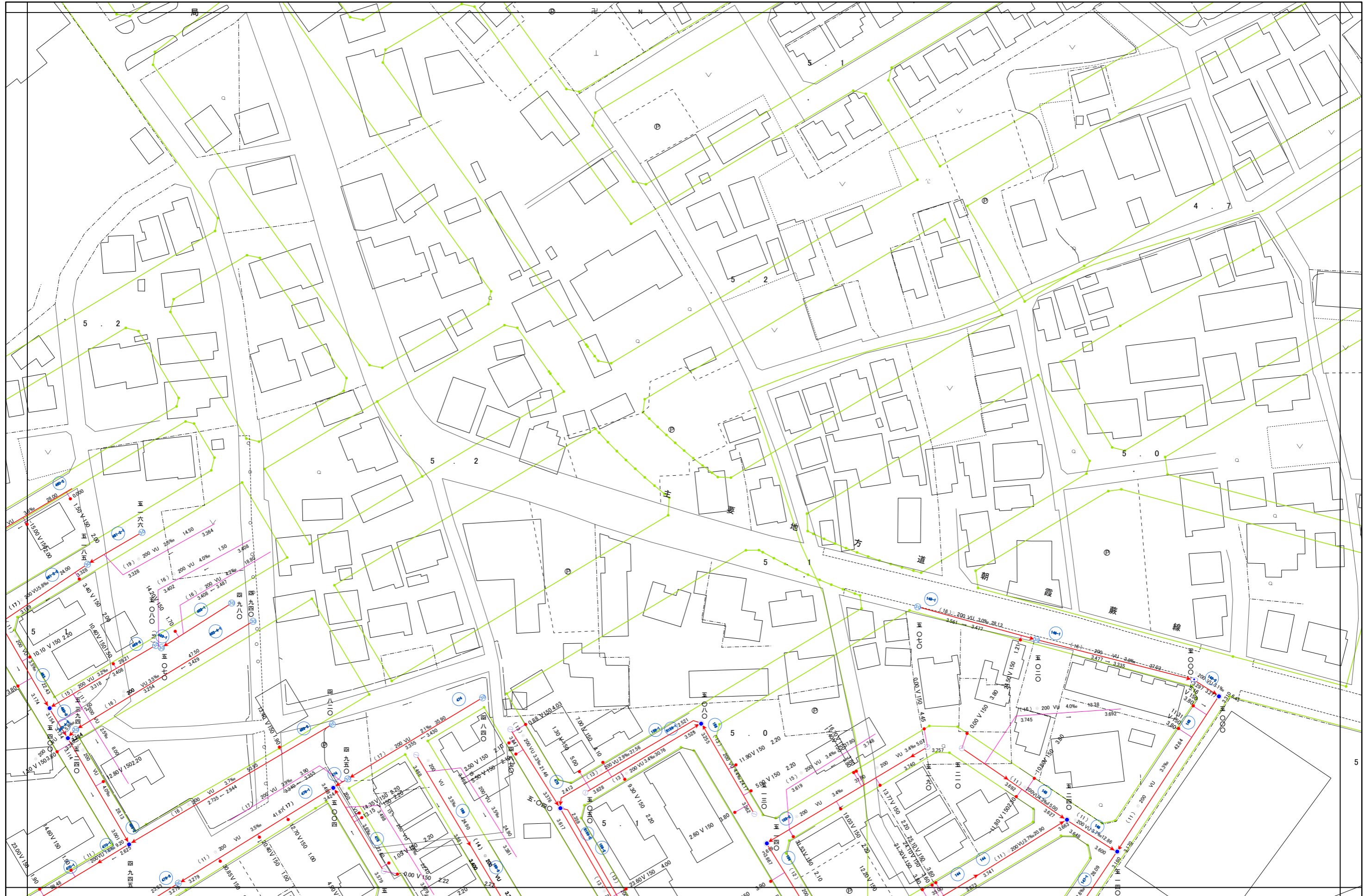
この台帳の情報は、参考であり実際とは異なる場合があります。  
建築等に際しては必ず現地調査をし、正確な位置を確認してください。

蕨市公共下水道台帳施設平面図

参考



B-11	C-11	D-11
B-10	C-10	D-10
B-09	C-09	D-09



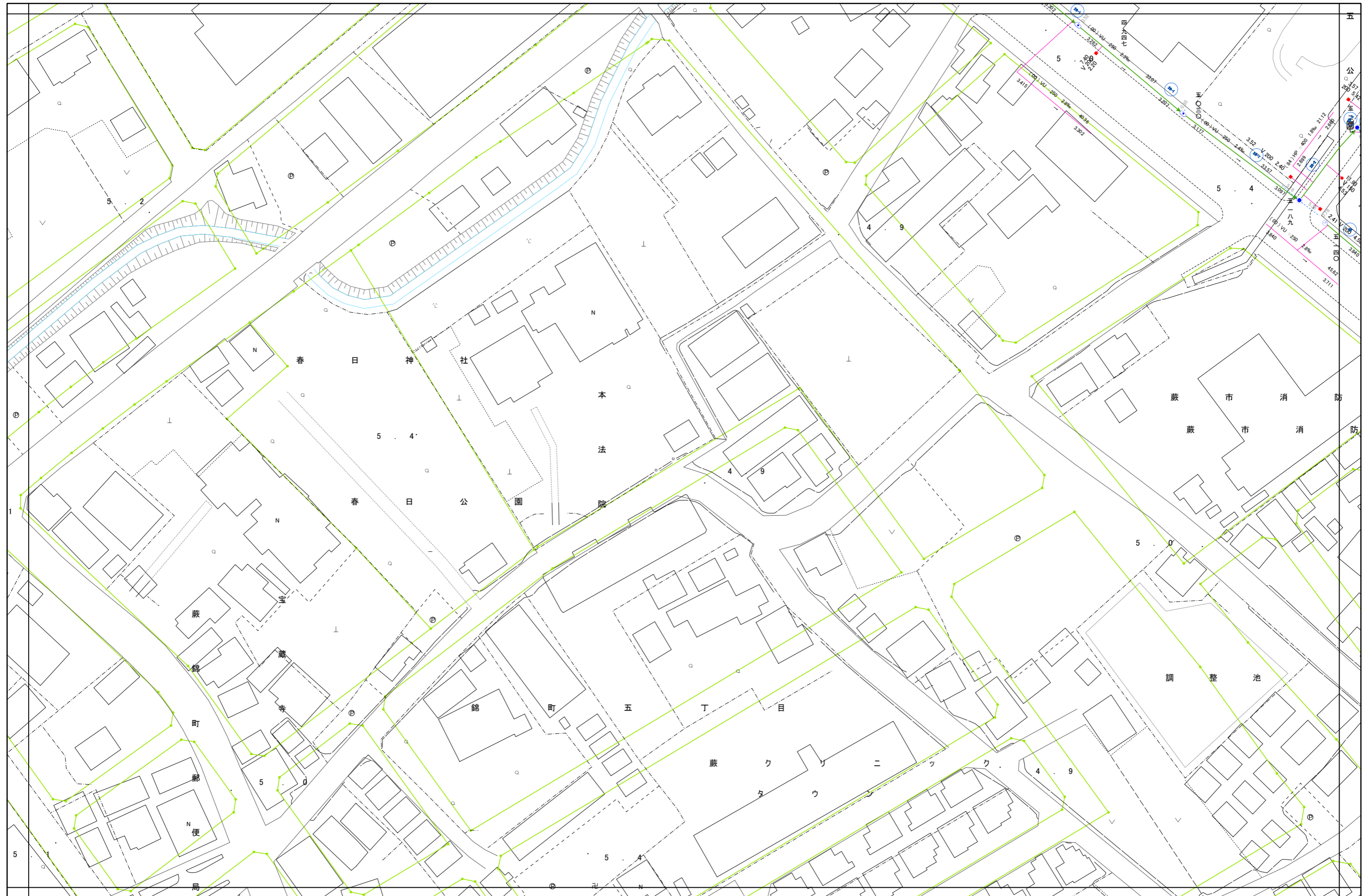
この台帳の情報は、参考であり実際とは異なる場合があります。  
建築等に際しては必ず現地調査をし、正確な位置を確認してください。

蕨市公共下水道台帳施設平面図

参考



B-12	C-12	D-12
B-11	C-11	D-11
B-10	C-10	D-10



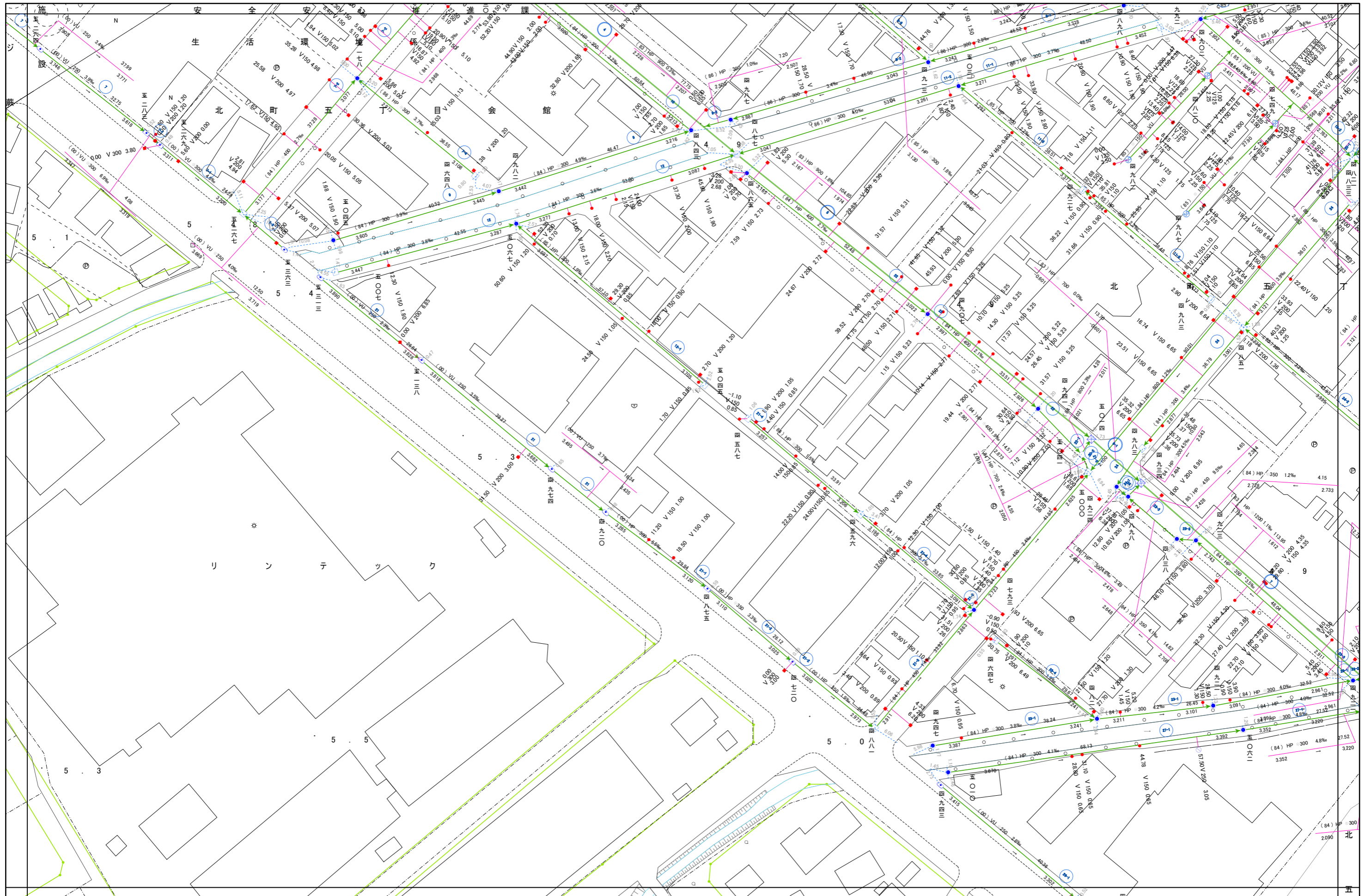


この台帳の情報は、参考であり実際とは異なる場合があります。  
建築等に際しては必ず現地調査をし、正確な位置を確認してください。

蕨市公共下水道台帳施設平面図

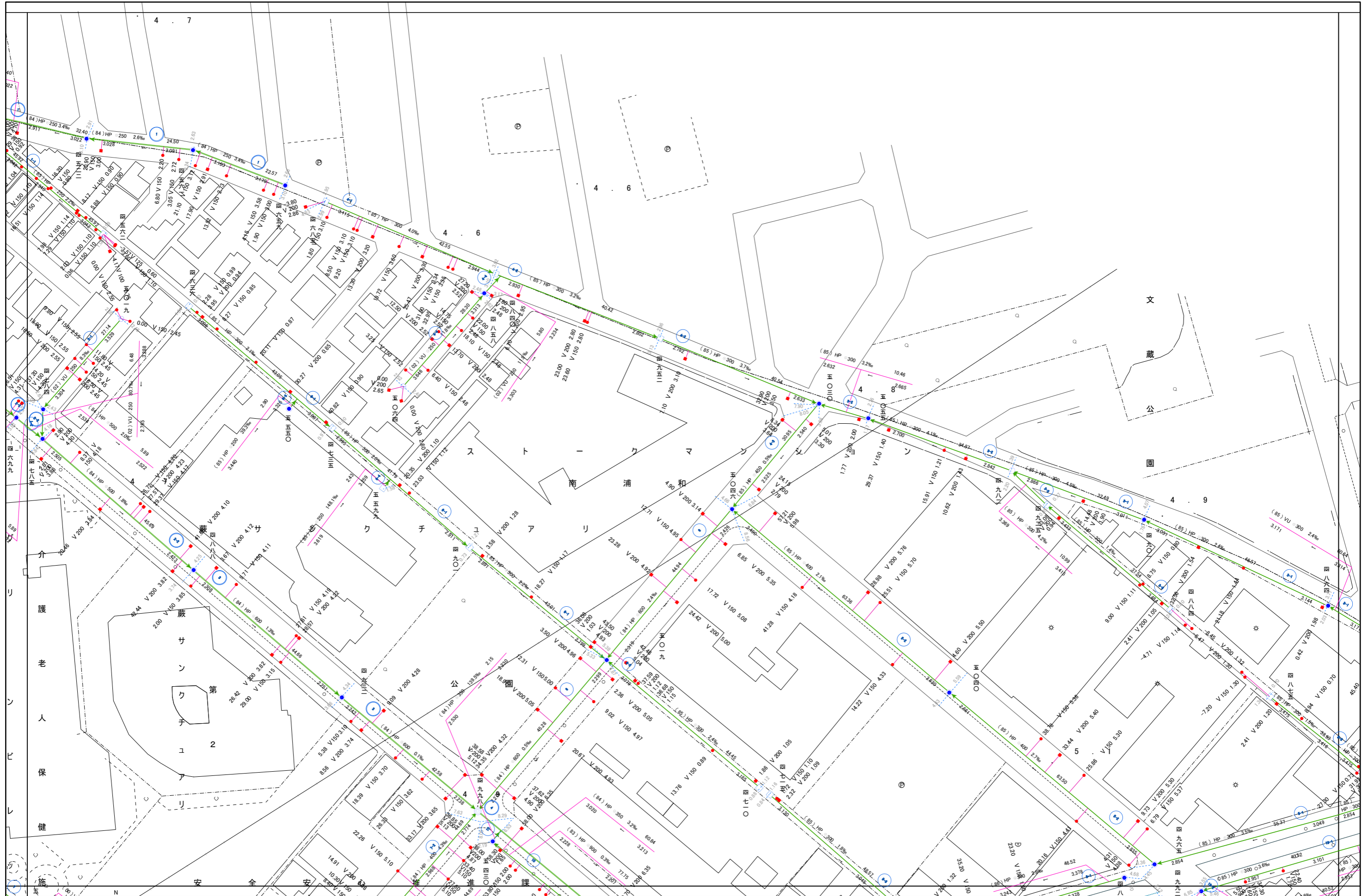
参考

B-13	C-13	D-13
B-12	C-12	D-12
B-11	C-11	D-11





B-13	C-13	D-13
B-12	C-12	D-12





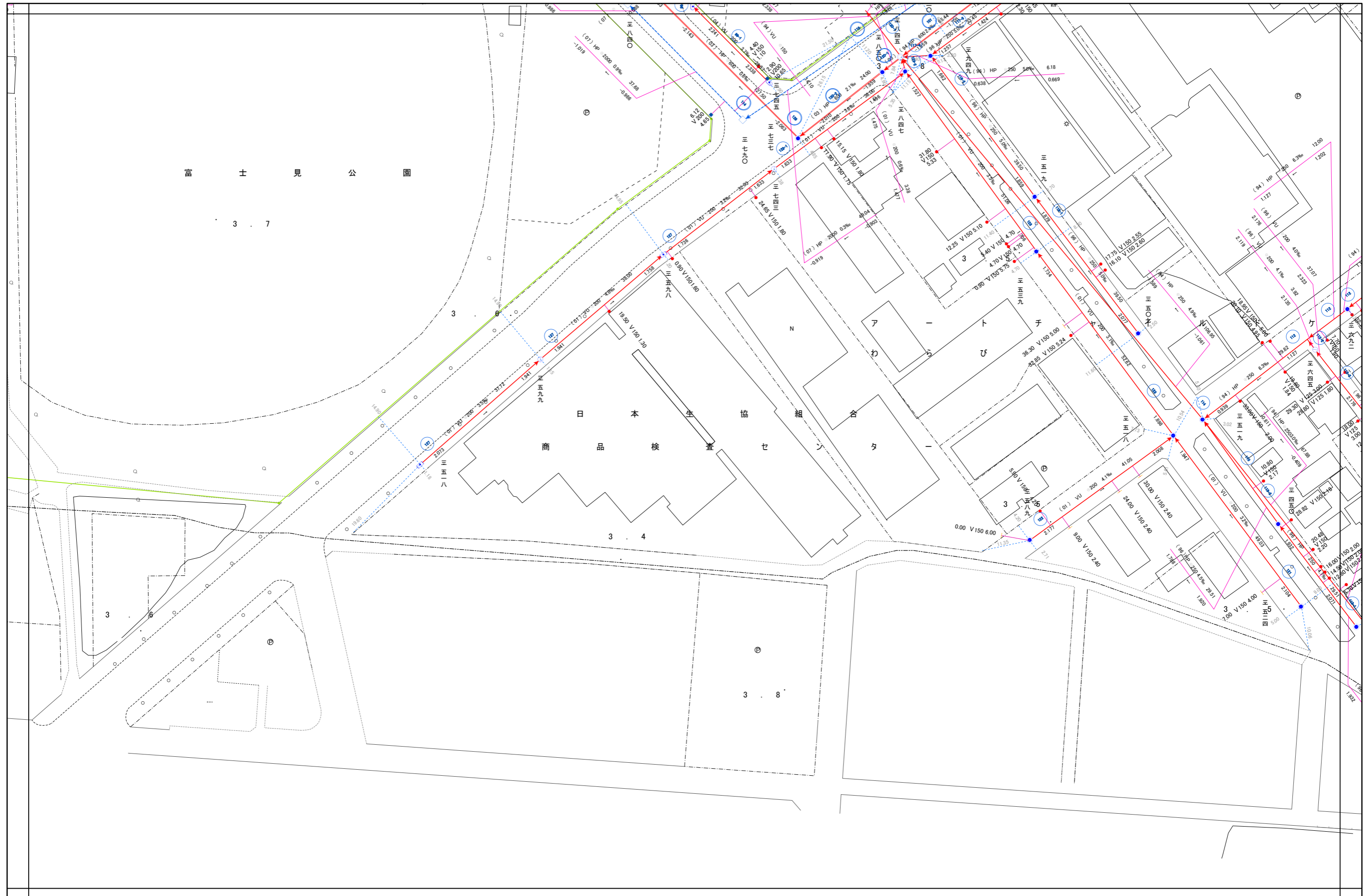
この台帳の情報は、参考であり実際とは異なる場合があります。  
建築等に際しては必ず現地調査をし、正確な位置を確認してください。

蕨市公共下水道台帳施設平面図

参考



C-07	D-07	E-07
C-06	D-06	E-06
C-05	D-05	E-05

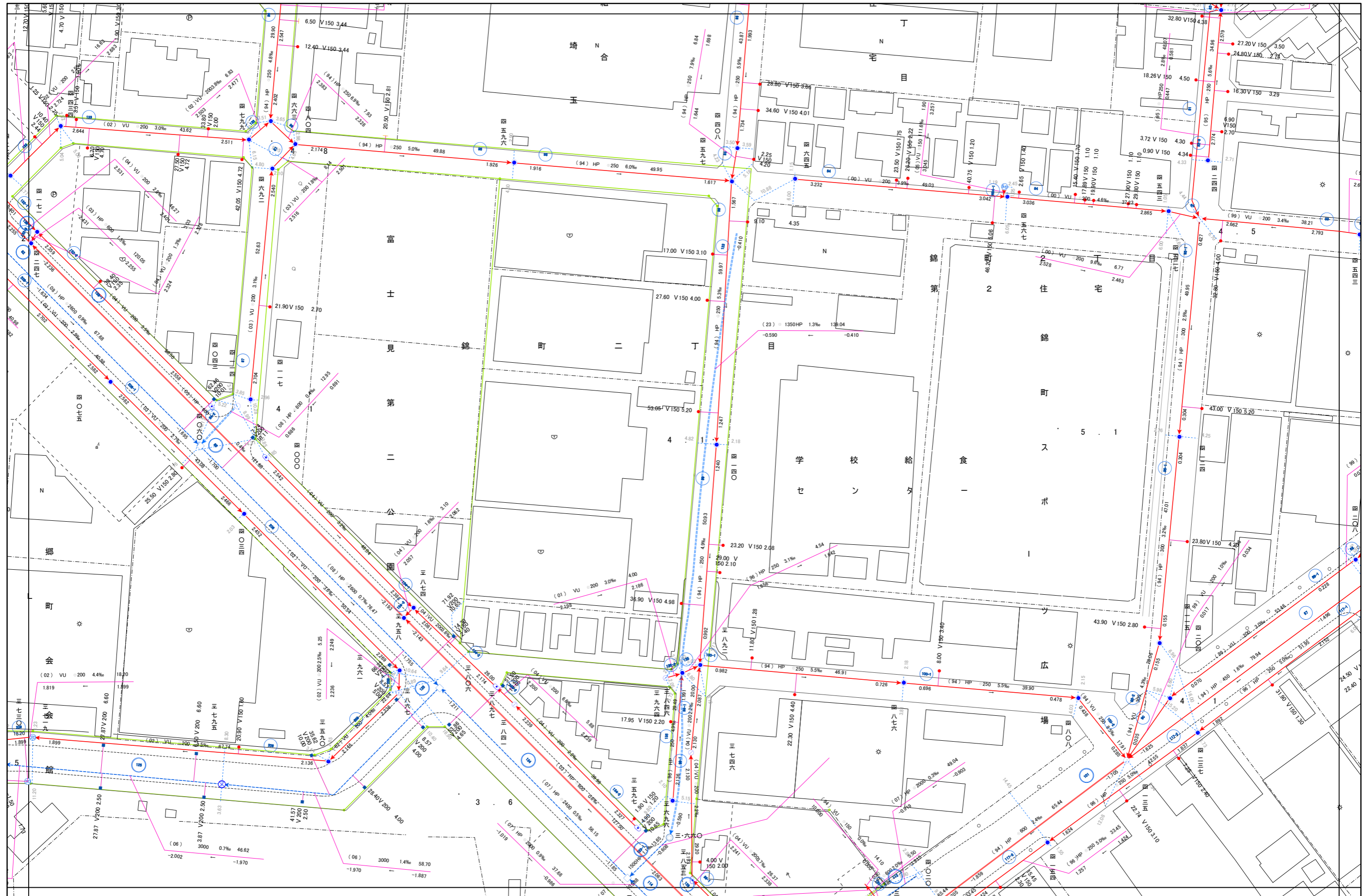


この台帳の情報は、参考であり実際とは異なる場合があります。  
建築等に際しては必ず現地調査をし、正確な位置を確認してください。

蕨市公共下水道台帳施設平面図

参考

C-08	D-08	E-08
C-07	D-07	E-07
C-06	D-06	E-06



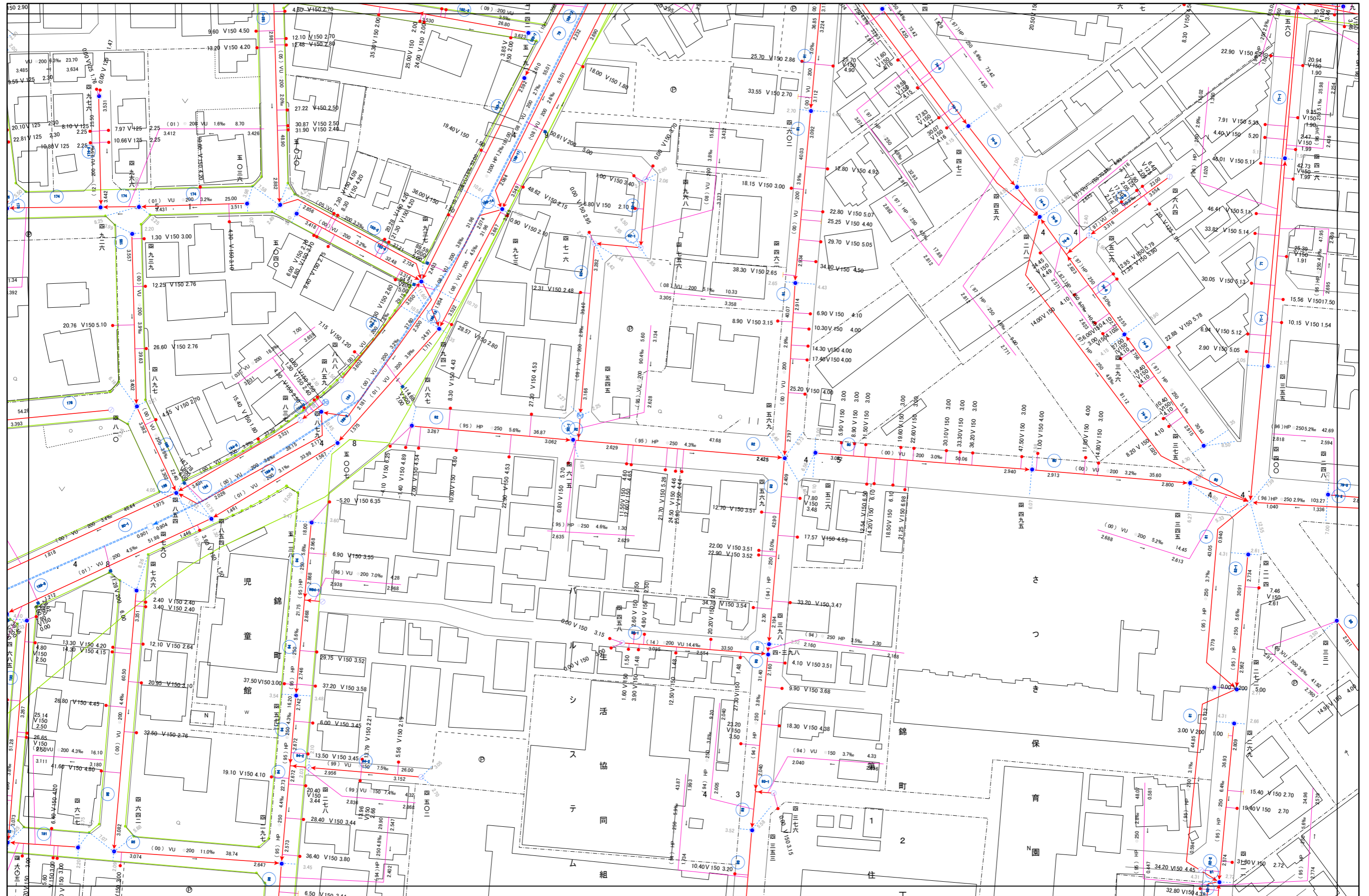


この台帳の情報は、参考であり実際とは異なる場合があります。  
建築等に際しては必ず現地調査をし、正確な位置を確認してください。

蕨市公共下水道台帳施設平面図

参考

C-09	D-09	E-09
C-08	D-08	E-08
C-07	D-07	E-07





この台帳の情報は、参考であり実際とは異なる場合があります。  
建築等に際しては必ず現地調査をし、正確な位置を確認してください。

蕨市公共下水道台帳施設平面図

参考

C-10	D-10	E-10
C-09	D-09	E-09
C-08	D-08	E-08



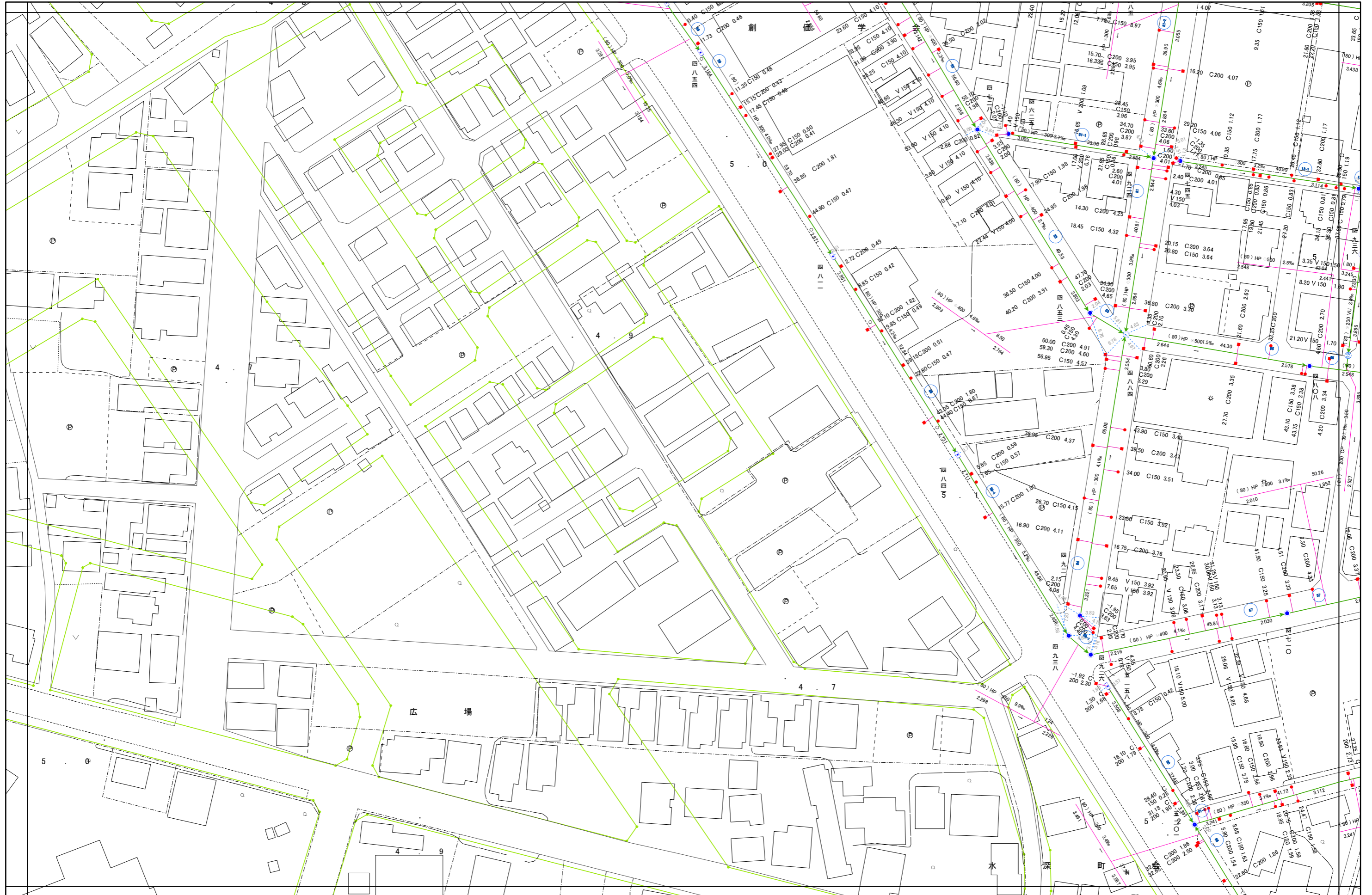


この台帳の情報は、参考であり実際とは異なる場合があります。  
建築等に際しては必ず現地調査をし、正確な位置を確認してください。

蕨市公共下水道台帳施設平面図

参考

C-11	D-11	E-11
C-10	D-10	E-10
C-09	D-09	E-09



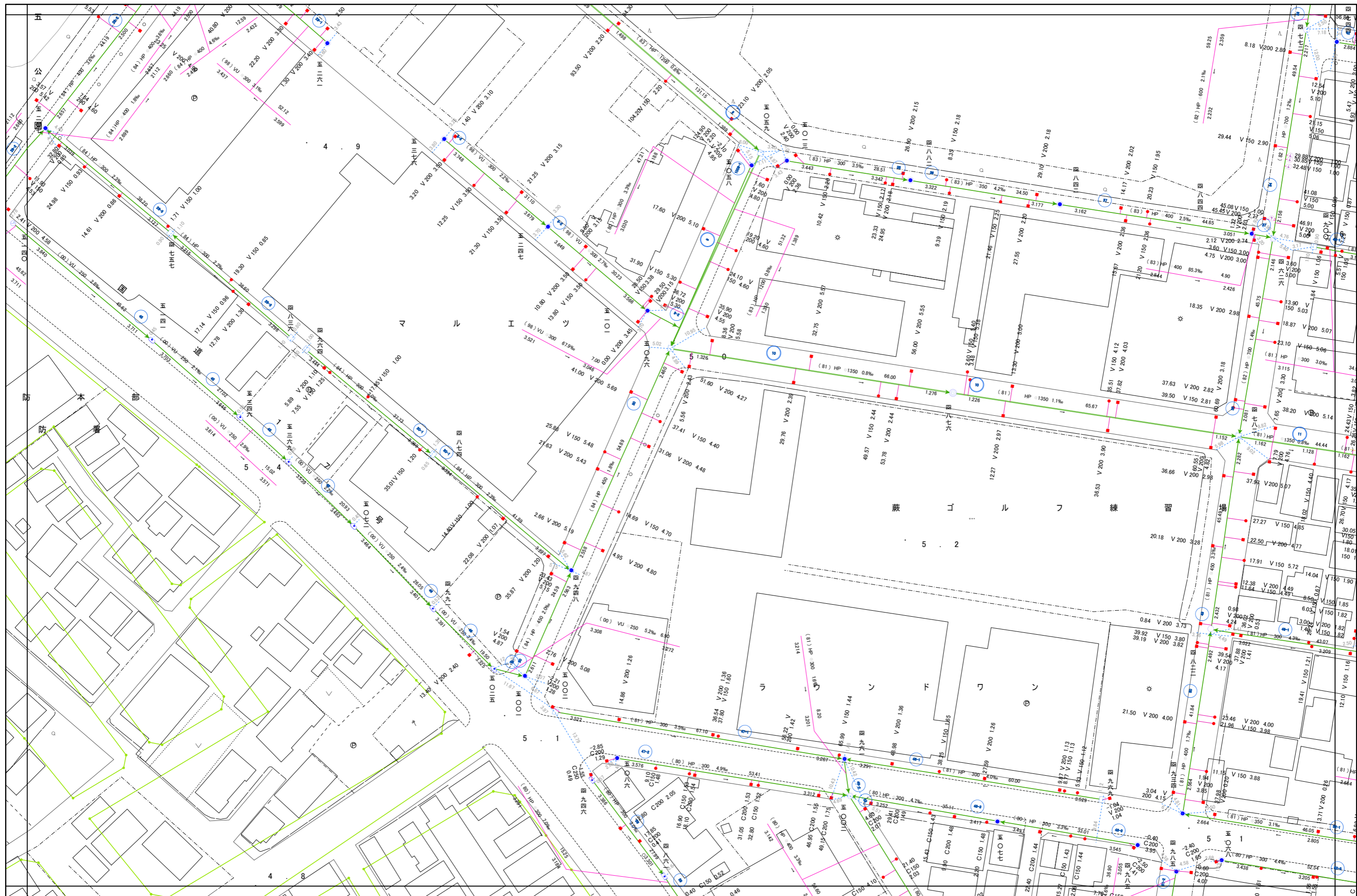


この台帳の情報は、参考であり実際とは異なる場合があります。  
建築等に際しては必ず現地調査をし、正確な位置を確認してください。

蕨市公共下水道台帳施設平面図

参考

C-12	D-12	E-12
C-11	D-11	E-11
C-10	D-10	E-10



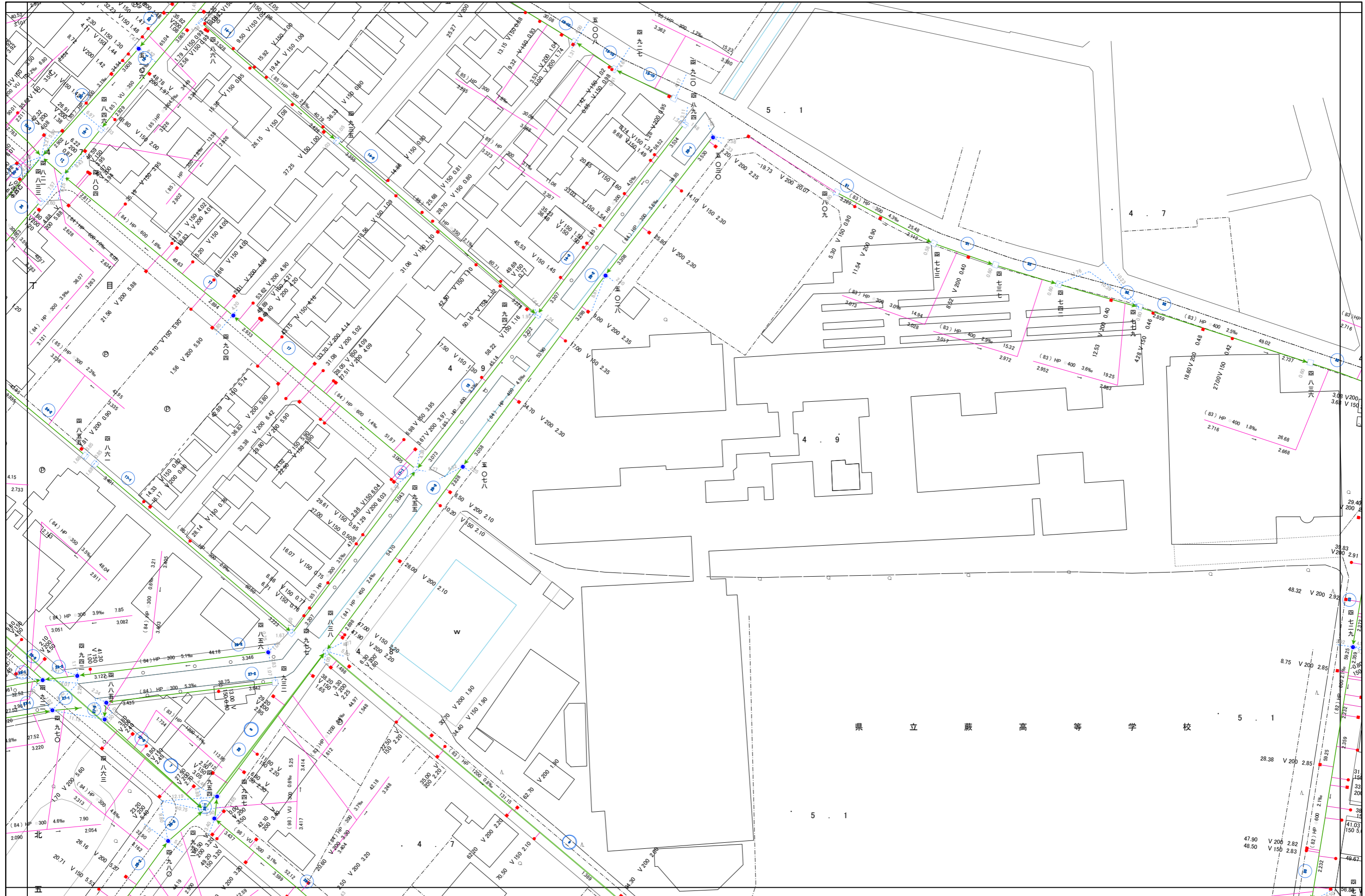


この台帳の情報は、参考であり実際とは異なる場合があります。  
建築等に際しては必ず現地調査をし、正確な位置を確認してください。

蕨市公共下水道台帳施設平面図

参考

C-13	D-13	E-13
C-12	D-12	E-12
C-11	D-11	E-11





C-13	D-13	E-13
C-12	D-12	E-12

